



**GMINNY PROGRAM
REWITALIZACJI
GMINY JEDLICZE
na lata 2024-2030Plus**

projekt czerwiec 2025

	<p>Zamawiający</p> <p>Gmina Jedlicze</p> <p>Ul. Rynek 6</p> <p>38-460 Jedlicze</p>
	<p>Res Management</p> <p>ARMII KRAJOWEJ 2</p> <p>36-200 Brzozów</p>
	<p>Wykonawca</p> <p>ResPublic sp. z o.o.</p> <p>ul. Trębacka 4</p> <p>00-074 Warszawa</p>

Spis treści

1. Wprowadzenie.....	5
1.1. Opis powiązań i sposobu realizacji dokumentów strategicznych gminy przez Gminny Program Rewitalizacji.....	5
2. Delimitacja obszaru rewitalizacji	10
3. Szczegółowa diagnoza obszarów kryzysowych	14
3.1. Metodyka opracowania pogłębionej diagnozy obszaru rewitalizacji	15
3.2. Problemy w sferze społecznej.....	17
Struktura społeczna	17
Bezrobocie.....	19
Pomoc socjalna i psychologiczna	24
Problemy alkoholowe	25
Sytuacja mieszkaniowa	25
Bezpieczeństwo	26
3.3. Problemy w sferze gospodarczej	28
3.4. Problemy w sferze technicznej	29
3.5. Problemy w sferze przestrzenno-funkcjonalnej.....	31
3.6. Problemy w sferze środowiskowej	35
4. Lokalne potencjały obszaru rewitalizacji.....	37
5. Wizja stanu obszaru po przeprowadzonej rewitalizacji.....	38
6. Cele rewitalizacji i kierunki działań	38
7. Opis przedsięwzięć rewitalizacyjnych.....	45
7.1. Inne dopuszczalne uzupełniające przedsięwzięcia rewitalizacyjne	150
8. Mechanizmy integrowania działań oraz przedsięwzięć rewitalizacyjnych.....	187
8.1. Komplementarność problemowa	187
8.2. Komplementarność przestrzenna	189
8.3. Komplementarność proceduralno-instytucjonalna	189
8.4. Komplementarność międzyokresowa	190
8.5. Komplementarność finansowa	192
9. Ramy finansowe Gminnego Programu Rewitalizacji	193
10. Wdrażanie Gminnego Programu Rewitalizacji	205
11. System monitorowania i ewaluacji Gminnego Programu Rewitalizacji	208
11.1. Monitoring GPR	208
11.2. Ewaluacja GPR	213
12. Harmonogram działań	214
13. Mechanizmy włączenia interesariuszy i partycypacja społeczna w procesie rewitalizacji.....	216

<u>14.Strategiczna Ocena Oddziaływania na Środowisko.....</u>	<u>224</u>
<u>15.Określenie niezbędnych zmian w uchwałach</u>	<u>224</u>
<u>16.Specjalna Strefa Rewitalizacji.....</u>	<u>224</u>



1. Wprowadzenie

Zgodnie z ustawą z dnia 9 października 2015 r. o rewitalizacji (t.j. Dz. U. z 2024 r. poz. 278), REWITALIZACJA stanowi proces wyprowadzania ze stanu kryzysowego obszarów zdegradowanych, prowadzony w sposób kompleksowy, poprzez zintegrowane działania na rzecz lokalnej społeczności, przestrzeni i gospodarki, skoncentrowane terytorialnie, prowadzone przez interesariuszy rewitalizacji, na podstawie gminnego programu rewitalizacji.

Opracowanie Gminnego Programu Rewitalizacji dla Gminy Jedlicze na lata 2024-2030^{Plus} stanowi kolejny element procesu przemian społeczno-przestrzenno-gospodarczych na terenie Gminy Jedlicze, prowadzących do poprawy jakości życia mieszkańców. Przedmiotowy Program Rewitalizacji jest kontynuacją **Lokalnego Programu Rewitalizacji Gminy Jedlicze na lata 2017-2023** stanowiącego załącznik do Uchwały nr LVIII/447/2018 Rady Miejskiej w Jedliczu z dnia 11 Lipca 2018 r. zmieniającej Uchwałę Nr LII/399/2018 Rady Miejskiej W Jedliczu z dnia 4 Stycznia 2018 r.

Charakterystyka Gminy Jedlicze

Gmina Jedlicze to gmina miejsko-wiejska położona w województwie podkarpackim, w powiecie krośnieńskim. Siedzibą gminy jest miasto Jedlicze. Gmina graniczy z miastem Krosno oraz gminami: Chorkówka, Jasło, Tarnowiec i Wojaszkówka. Gmina leży na pograniczu Pogórza Jasielskiego i Dołów Jasielsko-Sanockich, w sąsiedztwie większych ośrodków miejskich, zwłaszcza Krosna, co wpływa na jej rozwój gospodarczy i społeczny. Na terenie gminy występują cenne przyrodniczo obszary objęte ochroną, w tym fragmenty Czarnorzeckiego Obszaru Chronionego Krajobrazu, otulina Czarnorzecko-Strzyżowskiego Parku Krajobrazowego, a także obszary Natura 2000: Jasiołka i Wisłoka z dopływami.

Gmina posiada dobrze rozwiniętą sieć komunikacyjną. Przez jej teren przebiegają drogi lokalne łączące Jedlicze z Krosnem, Jasłem i innymi miejscowościami regionu.

Gospodarka gminy Jedlicze opiera się głównie na rolnictwie, co wynika z dużego udziału użytków rolnych. Działają tu zakłady przemysłowe, usługowe i rzemieślnicze. W gminie funkcjonują także niewielkie zakłady produkcyjne, warsztaty mechaniczne, zakłady krawieckie oraz gospodarstwa rolne. W Jedliczu znajduje się również przemysł związany z przetwórstwem ropy naftowej.

1.1. Opis powiązań i sposobu realizacji dokumentów strategicznych gminy przez Gminny Program Rewitalizacji

Gminny Program Rewitalizacji jest dokumentem o charakterze operacyjnym, którego podstawowym założeniem jest określenie działań dla skutecznej interwencji rewitalizacyjnej, ukierunkowanej na wyznaczone obszary kryzysowe i zdegradowane. Dokument wyznacza cele rewitalizacji, które pozwolą

na zniwelowanie problemów i wykorzystanie potencjałów, zdiagnozowanych w ramach sfer: społecznej, gospodarczej, środowiskowej, przestrzenno-funkcjonalnej i technicznej.

GPR ma rozwiązywać problemy wymagające bardziej skoncentrowanych działań jednostek samorządowych, ale jest ściśle powiązany zarówno ze Strategią Rozwoju Gminy Jedlicze 2024-2030 - dokumentem kierunkowym i określającym plan rozwoju samorządu lokalnego z uwzględnieniem zdiagnozowanych potencjałów, uwarunkowań i wyzwań, jak i Strategią Rozwiązywania Problemów Społecznych Gminy Jedlicze na lata 2021-2025 wyznaczającą najważniejsze kierunki działań prowadzących do zniwelowania niekorzystnych zjawisk społecznych na terenie Gminy.

Poniżej w Tabeli 1. przedstawiono w jaki sposób cele rewitalizacyjne, założone w GPR, wpisują się w cele zawarte w kluczowych dla Gminy dokumentach strategicznych.

Tabela 1. Powiązania GPR z dokumentami strategicznymi i planistycznymi.

Dokument strategiczny	Gminny Program Rewitalizacji
<p>Strategia Rozwoju Gminy Jedlicze na lata 2021-2030 ma na celu wsparcie jednostek samorządu terytorialnego w zarządzaniu strategicznym i planowaniu rozwoju Gminy.</p> <p>Cele strategiczne zostały wypracowane w oparciu o zidentyfikowane w ramach diagnozy potencjały, z uwzględnieniem barier rozwojowych.</p>	<p>Cele rewitalizacyjne GPR są spójne z celami strategicznymi Strategii Rozwoju Gminy Jedlicze na lata 2021-2030 w zakresie kluczowych sfer wskazanych jako wymagające działań - należą do nich: integracja międzypokoleniowa, poprawa jakości życia mieszkańców, poprawa jakości i funkcjonalności przestrzeni.</p>
<p>Strategia Rozwiązywania Problemów Społecznych Gminy Jedlicze na lata 2021-2025 jest dokumentem wyznaczającym najważniejsze kierunki działań, mające na celu doprowadzenie do zmiany niekorzystnych zjawisk społecznych na terenie Gminy.</p>	<p>Działania uwzględnione w GPR przewidują interwencję w zakresie poprawy infrastruktury społecznej, zapobiegania wykluczeniu społecznemu, wzmocnienia integracji społecznej - w pełni wpisują się one w kierunki działań, wyznaczone w Strategii.</p>
Dokumenty wyższego szczebla	
<p>Strategia Rozwoju Kapitału Ludzkiego 2030 (SRKL)</p> <p>Cel szczegółowy 1: Podniesienie poziomu kompetencji oraz kwalifikacji obywateli, w tym cyfrowych.</p>	<p>Cele rewitalizacyjne GPR są zbieżne z celami Strategii Rozwoju Kapitału Ludzkiego 2030, zwłaszcza w zakresie celu szczegółowego 4.</p>

<p>Cel szczegółowy 2: Poprawa zdrowia obywateli oraz efektywności systemu opieki zdrowotnej.</p> <p>Cel szczegółowy 3: Wzrost i poprawa wykorzystania potencjału kapitału ludzkiego na rynku pracy.</p> <p>Cel szczegółowy 4: Redukcja ubóstwa i wykluczenia społecznego oraz poprawa dostępu do usług świadczonych w odpowiedzi na wyzwania demograficzne.</p>	<p>Zapisy GPR dostrzegają wyzwania demograficzne, a poprzez zaprojektowane przedsięwzięcia, przeciwdziałają negatywnym skutkom wymienionych zjawisk.</p>
<p>Strategia Rozwoju Kapitału Społecznego 2030 (SRKS) jako główny cel rozwojowy wskazuje wzrost jakości życia społecznego i kulturalnego Polaków.</p> <p>Cel szczegółowy 1: Zwiększenie zaangażowania obywateli w życie publiczne.</p> <p>Cel szczegółowy 2: Wzmacnianie roli kultury w budowaniu tożsamości i postaw obywatelskich.</p> <p>Cel szczegółowy 3: Wzmocnienie rozwoju społeczno-gospodarczego kraju przez sektory kultury i kreatywne.</p>	<p>Zapisy GPR są zbieżne z zapisami Strategii Rozwoju Kapitału Społecznego 2030 w zakresie integracji społecznej, zwiększenia zaangażowania obywateli oraz wzmacniania roli kultury i historii w procesie kształtowania tożsamości lokalnej.</p>
<p>Strategia rozwoju województwa - Podkarpackie 2030 jest najważniejszym dokumentem strategicznym na poziomie regionalnym, określającym kluczowe kierunki rozwoju województwa. Nadrzędnym celem województwa podkarpackiego określonym w Strategii jest odpowiedzialne i efektywne wykorzystanie zasobów endo- i egzogenicznych regionu, zapewniające trwałe, zrównoważony i terytorialnie równomierny rozwój gospodarczy oraz wysoką jakość życia mieszkańców województwa.</p> <p>W strategii przewidziano również 4 cele szczegółowe:</p>	<p>Cele rewitalizacyjne GPR są zbieżne z celami „Strategii rozwoju województwa - Podkarpackie 2030”. W Gminnym Programie Rewitalizacji wyznaczono cele ukierunkowane na rozwój gospodarczy obszaru rewitalizacji, wzmacnianie integracji społecznej, podnoszenie jakości życia mieszkańców oraz na przemiany przestrzenno-funkcjonalne tkanki miejskiej.</p>

<p>1. Gospodarka i nauka – cel: „Wzmacnianie potencjału regionalnej gospodarki oraz zwiększenie udziału nauki i badań dla innowacyjnego i zrównoważonego rozwoju społeczno-gospodarczego województwa”</p> <p>2. Kapitał ludzki i społeczny – cel: „Wzmacnianie kapitału ludzkiego i społecznego, jako podstawy umożliwiającej rozwój regionu oraz podnoszenie poziomu życia mieszkańców”</p> <p>3. Infrastruktura dla zrównoważonego rozwoju i środowiska – cel: „Rozbudowa infrastruktury służącej rozwojowi oraz optymalizacja wykorzystania zasobów naturalnych i energii przy zachowaniu dbałości o stan środowiska przyrodniczego”</p> <p>4. Dostępność usług – cel: „Zwiększanie dostępu obywateli do usług publicznych i podniesienie standardu ich świadczenia dla poprawy jakości życia i wzmacniania procesów rozwojowych”</p>	
--	--

Źródło: opracowanie własne

W Tabeli 2 zestawiono cele strategiczne dokumentów kluczowych dla rozwoju Gminy Jedlicze, z celami rewitalizacyjnymi Gminnego Programu Rewitalizacji. Kolorem zaznaczono, które cele rewitalizacyjne są komplementarne z celami strategicznymi dokumentów, a ich osiągnięcie przyczyni się do wyeliminowania wspólnych problemów i negatywnych zjawisk zdiagnozowanych w wymienionych dokumentach. Wszystkie cele rewitalizacyjne pomogą w realizacji zarówno założeń Strategii Rozwoju Gminy Jedlicze 2021-2030, jak i Strategii Rozwiązywania Problemów Społecznych Gminy Jedlicze na lata 2021-2025.

Tabela 2. Powiązania celów rewitalizacyjnych GPR z celami dokumentów strategicznych i planistycznych.

Dokument strategiczny	Cel strategiczny/operacyjny	Cel rewitalizacyjny 1 Wzmocnienie kapitału społecznego i przeciwdziałanie wykluczeniu społecznemu na obszarze rewitalizacji	Cel rewitalizacyjny 2 Poprawa jakości życia i integracji międzypokoleniowej mieszkańców w obszarze rewitalizacji	Cel rewitalizacyjny 3 Trwały rozwój aktywności gospodarczej mieszkańców obszaru rewitalizacji oraz promocja lokalnych firm	Cel rewitalizacyjny 4 Poprawa funkcjonalności, dostępności i estetyki przestrzeni na obszarze rewitalizacji	Cel rewitalizacyjny 5 Poprawa jakości i dostępności obiektów i infrastruktury obszaru rewitalizacji	Cel rewitalizacyjny 6 Poprawa stanu środowiska naturalnego
Strategia Rozwoju Gminy Jedlicze na lata 2021 – 2030	Cel 1 Zrównoważony ład przestrzenny oraz nowoczesny rozwój						
	Cel 2 Rozwój społecznie wrażliwy oparty na integracji i dialogu						
	Cel 3 Poprawa konkurencyjności gminy						
Strategia Rozwiązywania Problemów społecznych Gminy Jedlicze na lata 2021-2025	Cel strategiczny nr 1 Świadome i aktywne społeczeństwo, kapitał ludzki oparty na wiedzy. Dostęp do kształcenia ustawicznego, sprzyjanie działaniom kulturotwórczym.						

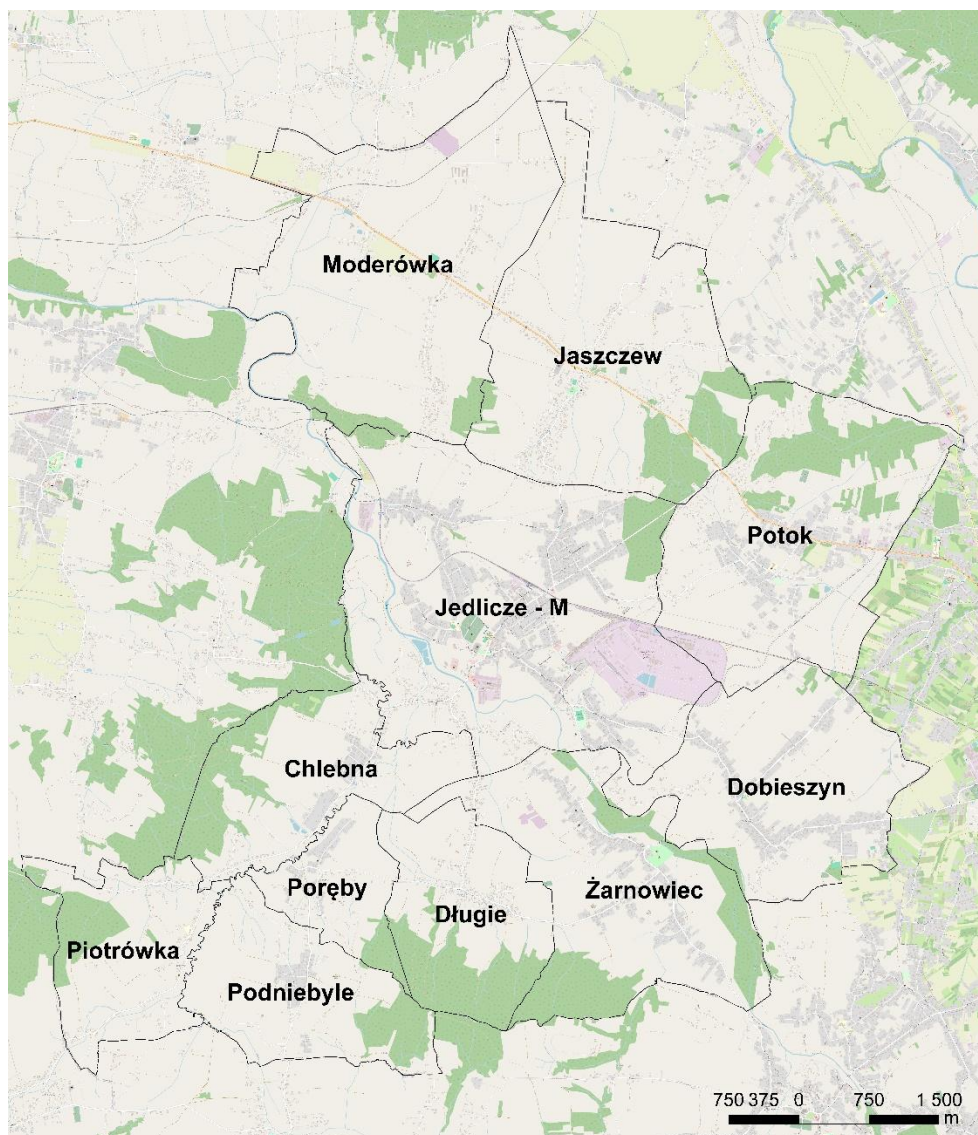
	<p>Cel strategiczny nr 2</p> <p>Profesjonalna pomoc społeczna, wzmacniająca świadomość społeczną, wspierająca jakość życia lokalnej społeczności, integrująca mieszkańców, zachęcająca do samorealizacji i wsparcia dla innych.</p>						
	<p>Cel strategiczny nr 3</p> <p>Skuteczne rozwiązywanie problemów alkoholowych i narkomanii. Efektywny system przeciwdziałania nadużywaniu środków psychoaktywnych.</p>						

2. Delimitacja obszaru rewitalizacji

Podstawę prawną dla wyznaczonego obszaru rewitalizacji stanowi UCHWAŁA NR XVI/154/2025 RADY MIEJSKIEJ W JEDLICZU z dnia 10 lutego 2025 roku w sprawie wyznaczenia obszaru zdegradowanego i obszaru rewitalizacji Gminy Jedlicze oraz załącznik mapowy w skali 1:5000. Potwierdzeniem spełnienia przesłanek do wyznaczenia obszarów jest dokument - Diagnoza służąca wyznaczeniu obszaru zdegradowanego i rewitalizacji, który stanowi materiał informacyjny.

Zgodnie z metodyką prac przyjętą na etapie delimitacji obszaru zdegradowanego, w pierwszej kolejności dokonano podziału Gminy Jedlicze na 11 jednostek analitycznych, zwanych w dalszej części dokumentu sołectwami. Z delimitacji zostały wyłączone tereny niezamieszkałe.

Mapa 1. Podział obszaru Gminy Jedlicze na jednostki analityczne.



Źródło: opracowanie własne na podstawie

W ramach tych obszarów przeanalizowano kluczowe dla Gminy problemy w podziale na sferę społeczną, gospodarczą, środowiskową, przestrzenno-funkcjonalną oraz techniczną.

Na podstawie zgromadzonych wskaźników dokonano oceny stopnia degradacji wyznaczonych jednostek analitycznych. Za zdegradowaną w danej sferze uznawano każdą jednostkę, w której powyżej 50% wskaźników przyjęło wartości niekorzystne względem średnich wartości dla całej Gminy.

Aby uznać daną jednostkę za zdegradowaną, liczba niekorzystnych wskaźników:

- W sferze społecznej musiała wynosić co najmniej 9 na 17 analizowanych,
- W sferze gospodarczej musiała wynosić co najmniej 2 na 3 analizowane,
- W sferze technicznej musiała wynosić co najmniej 2 na 2 analizowane,
- W sferze środowiskowej musiała wynosić co najmniej 2 na 2 analizowane,
- W sferze przestrzenno-funkcjonalnej musiała wynosić co najmniej 4 na 7 analizowanych.

Podsumowanie wszystkich wskaźników zaprezentowano w Tabeli 3 poniżej.

W wyniku analizy 31 wskaźników, wyodrębniono cztery obszary zdegradowane, które pokrywają się z obszarem rewitalizacji. Za obszar rewitalizacji w Gminie Jedlicze uznano obszary zurbanizowane sołectw: Chlebna, Dobieszyn, Piotrówka oraz Potok.

Po analizie przestrzennej zdecydowano się wyodrębnić dwa Podobszary rewitalizacji:

- **Podobszar I** - sołectwo Chlebna oraz sołectwo Piotrówka
- **Podobszar II** - sołectwo Potok oraz sołectwo Dobieszyn

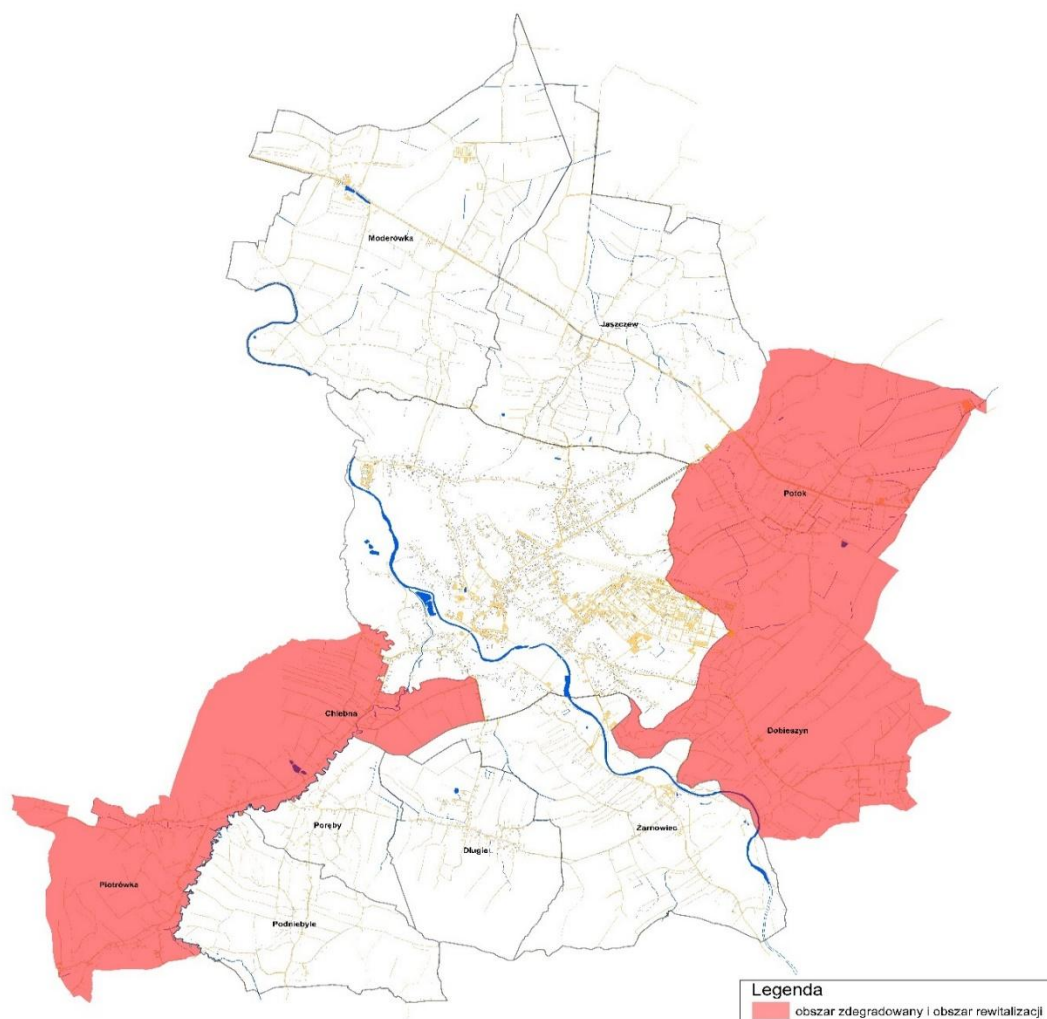
Tabela 3. Podsumowanie delimitacji na obszarze rewitalizacji – liczba wskaźników niekorzystnych względem wartości dla obszaru zdegradowanego.

Lp.	Sołectwo	sfery społecznej	sfery gospodarczej	sfery środowiskowej	sfery przestrzenno-funkcjonalnej	sfery technicznej	Suma wszystkich wskaźników	% ludności	% powierzchni zurbanizowanej
1	Chlebna	10	2	2	6	2	22	4,92%	0,51%
2	Długie	4	2	2	4	2	14	4,36%	0,40%
3	Dobieszyn	9	3	1	5	0	18	10,43%	0,92%
4	Jaszczew	6	2	2	2	1	13	8,95%	1,07%
5	Moderówka	4	3	2	6	1	16	8,17%	1,10%
6	Piotrówka	9	2	2	4	2	19	2,78%	0,22%
7	Podniebyle	5	3	2	4	2	16	2,32%	0,26%
8	Poręby	5	1	2	4	2	14	2,66%	0,23%
9	Potok	13	2	0	5	1	21	11,76%	1,36%
10	Żarnowiec	8	2	2	3	1	16	7,10%	0,84%

11	Miasto Jedlicze	7	0	0	0	0	7	36,54%	4,69%
Suma ludności i powierzchni dla obszaru zdegradowanego								20%	2,09%

Źródło: opracowanie własne

Mapa 2. Obszar rewitalizacji w Gminie Jedlicze.



Źródło: opracowanie własne

Poniżej przedstawiono charakterystykę obszarów rewitalizacji: ich zasięg przestrzenny, liczbę ludności, powierzchnię i % udział w liczbie ludności i powierzchni całej Gminy.

Tabela 4. Charakterystyka Podobszarów rewitalizacji.

Podobszar	Sołectwo	Liczba mieszkańców	% mieszkańców	Powierzchnia geodezyjna	Powierzchnia zurbanizowana	% powierzchni gminy
-----------	----------	--------------------	---------------	-------------------------	----------------------------	---------------------

I	Chlebna	736	4,92%	373,22	29,60	0,51%
	Piotrówka	416	2,78%	292,34	12,85	0,22%
II	Dobieszyn	1560	10,43%	498,82	53,91	0,92%
	Potok	1758	11,76%	668,96	79,84	1,36%

Źródło: opracowanie własne

Wyznaczony obszar rewitalizacji spełnia wymogi formalne określone w ustawie o rewitalizacji: W sumie 2 Podobszary zajmują **176,20 ha** co stanowi **3,01 %** powierzchni zurbanizowanej gminy oraz są zamieszkiwane przez 4470 osób co stanowi **29,90 %** ludności Gminy.

Zgodnie z art. 15 ustawy z dnia 9 października 2015r. o rewitalizacji, Gminny Program Rewitalizacji powinien zawierać szczegółową diagnozę, obejmującą analizę negatywnych zjawisk oraz lokalnych potencjałów, występujących na wskazanym obszarze. Diagnoza ma na celu pogłębienie wiedzy o obszarze rewitalizacji, skutkujące zaplanowaniem interwencji dopasowanych do specyfiki miejsca, odpowiadających na jego realne potrzeby i rozwijających istniejące potencjały.

Efektywny proces rewitalizacji musi opierać się zarówno na pogłębionej analizie danych, jak i szerokiej partycypacji wszystkich zainteresowanych interesariuszy Gminnego Programu Rewitalizacji, zarówno na etapie prac nad wypracowaniem zapisów GPR, jak i w trakcie konsultowania zaproponowanych rozwiązań.

3. Szczegółowa diagnoza obszarów kryzysowych

Pogłębiona diagnoza obszaru rewitalizacji to kluczowy etap w przygotowaniu skutecznego programu rewitalizacji. Celem pogłębionej diagnozy jest **dokładne rozpoznanie negatywnych zjawisk występujących na wyznaczonym obszarze rewitalizacji** (w szczególności w sferze społecznej, ale także – w zależności od potrzeb – gospodarczej, przestrzenno-funkcjonalnej, środowiskowej i technicznej), **identyfikacja przyczyn i powiązań pomiędzy zjawiskami kryzysowymi**, tak aby zrozumieć, dlaczego występują określone problemy, a nie tylko co się dzieje, **rozpoznanie lokalnych potencjałów** (określenie zasobów i mocnych stron obszaru), **dopasowanie interwencji do specyfiki miejsca**

Wyniki pogłębionej diagnozy stanowią fundament dla określenia celów rewitalizacji, wyboru odpowiednich przedsięwzięć oraz oceny ich komplementarności i kompleksowości.

3.1. Metodyka opracowania pogłębionej diagnozy obszaru rewitalizacji

Pogłębioną diagnozę Podobszarów rewitalizacji przeprowadzono z wykorzystaniem różnorodnych technik i narzędzi badawczych. Pozyskano szeroki zasób danych statystycznych oraz jakościowych z zasobów jednostek organizacyjnych Gminy, podmiotów prowadzących działalność edukacyjną, kulturalną i społeczną, od zarządców nieruchomości oraz z publicznych baz danych. Proces gromadzenia danych uzupełniły zorganizowane warsztaty diagnostyczne, wywiady indywidualne oraz spotkania konsultacyjne.

Analiza danych zastanych

W ramach analizy wskaźnikowej zwrócono się do instytucji publicznych, działających na obszarze Gminy oraz zarządców nieruchomości i organizacji pozarządowych, o dane dotyczące sytuacji mieszkańców na wszystkich trzech Podobszarach rewitalizacji.

Zbadano:

- udział poszczególnych grup wiekowych w liczbie ludności zameldowanej na obszarze rewitalizacji,
- liczbę osób zameldowanych na obszarze rewitalizacji w podziale na przedziały wiekowe,
- liczbę osób wymeldowanych z obszaru rewitalizacji w 2023 r.,
- liczbę urodzeń i zgonów na obszarze rewitalizacji w 2023 r. (stan na 31.12.2023),
- liczbę zarejestrowanych osób bezrobotnych (według stanu na 31.12.2024), w podziale na płeć i przedziały wiekowe,
- liczbę zarejestrowanych osób długotrwale bezrobotnych (według stanu na 31.12.2024), w podziale na płeć i przedziały wiekowe,
- liczbę zarejestrowanych osób bezrobotnych i długotrwale bezrobotnych, w podziale na poziom posiadanego wykształcenia,
- listę zawodów poszukiwanych (deficytowych), nadwyżkowych oraz odpowiadających na zapotrzebowanie rynku pracy w powiecie krośnieńskim w 2023 r.
- liczbę osób, którym przyznano świadczenie w postaci usług opiekuńczych,
- liczbę osób korzystających z usług opiekuńczych ogółem, zamieszkujących samotnie i w rodzinach,
- liczbę osób zamieszkujących obszar rewitalizacji, oczekujących na lokale socjalne,
- wykroczenia i przestępstwa odnotowane na obszarze rewitalizacji w 2024 r. (stan na 31.12.2024),
- podmioty gospodarcze zarejestrowane na obszarze rewitalizacji,
- lokale użytkowe wymagające remontu będące w zasobach Gminy Jedlicze
- dostępność architektoniczną budynków użyteczności publicznej znajdujących się na obszarze rewitalizacji,
- udział obszarów zieleni na obszarze rewitalizacji,

- czynniki wpływające na obniżenie jakości środowiska na obszarze rewitalizacji: waga wyrobów azbestowych na poszczególnych obszarach,

Analiza wskaźnikowa oraz desk research zostały wsparte spotkaniami z udziałem interesariuszy rewitalizacji, zrealizowanymi w następujących formach:

Spotkania konsultacyjne, warsztaty, wywiady indywidualne

- **Warsztaty diagnostyczno-projektowe, odbyły się w dniu 24 kwietnia 2025r. w Sali Narad Urzędu Gminy w Jedliczu.**

Zaproszenie na warsztaty skierowane było do: sołtysów sołectw^a: Chlebna, Piotrówka, Dobieszyn i Potok, mieszkańców obszaru rewitalizacji, właścicieli/użytkowników nieruchomości i podmiotów zarządzających nieruchomościami na obszarze rewitalizacji, podmiotów prowadzących lub zamierzających prowadzić na obszarze gminy działalność gospodarczą, szczególnie na obszarze rewitalizacji, podmiotów prowadzących lub zamierzających prowadzić na obszarze gminy działalność społeczną, w tym organizacje pozarządowe i grupy nieformalne, pracowników jednostek samorządowych Gminy Jedlicze, którzy w swojej gestii mają^a sprawy: społeczne, gospodarcze, techniczne i przestrzenne oraz środowiskowe.

W warsztatach wzięło udział łącznie 25 osób. Podczas warsztatów zaprezentowano wyniki diagnozy obszaru zdegradowanego i rewitalizacji w sferach: gospodarczej, środowiskowej, przestrzenno-funkcjonalnej oraz technicznej. Podczas moderowanej dyskusji warsztatowej, zidentyfikowano główne problemy i potencjały w zakresie wszystkich analizowanych sfer.

- **Wywiady indywidualne**

Aby lepiej zrozumieć problemy społeczności lokalnej oraz uzupełnić zgromadzone informacje i pogłębić wiedzę o podobszarach rewitalizacji przeprowadzono indywidualne wywiady pogłębione. Wzięły w nich udział osoby zamieszkałe oraz pracujące na podobszarach rewitalizacji, aktywni członkowie lokalnej społeczności, przedstawiciele różnych środowisk społeczno-zawodowych, którzy posiadali dużą wiedzę na temat obszaru rewitalizacji.

Wywiady odbyły się w dniach 24.04.2025 r. i wzięło w nich udział 9 osób.

- **Spotkanie informacyjne dotyczące naboru przedsięwzięć rewitalizacyjnych w dniu 7 kwietnia 2025 r. w formie stacjonarnej.**

W spotkaniu wzięło udział 25 osób. Uczestników poinformowano o aktualnym stanie prac nad programem oraz o prowadzonej pogłębionej diagnozie podobszarów. Ponadto przedstawiono zasady i tryb naboru przedsięwzięć rewitalizacyjnych oraz udzielono odpowiedzi na wszystkie pytania osób zainteresowanych złożeniem karty przedsięwzięcia.

- **Spotkania Zespołu Zadaniowego**

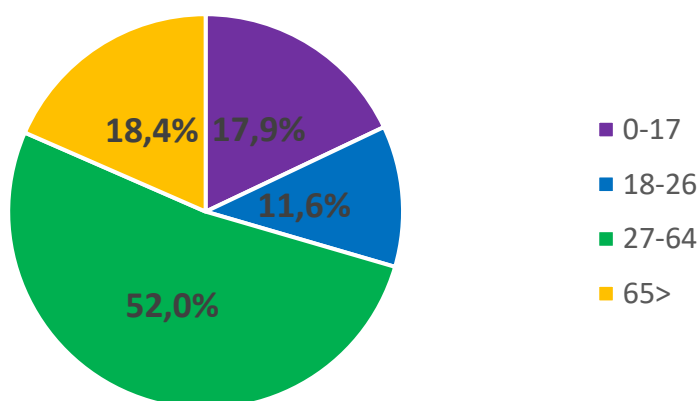
Dużym wsparciem w pracach nad szczegółową diagnozą oraz projektowaniem zapisów GPR były również spotkania z Zespołem Zadaniowym, powołanym przez Burmistrza Gminy Jedlicze. Takie spotkanie odbyło się 9 kwietnia 2025 i uczestniczyło w nim 8 osób. Drugie posiedzenie Zespołu Zadaniowego miało miejsce w dniu 9 maja 2025r. i wzięło w nim udział 7 osób.

3.2. Problemy w sferze społecznej

Struktura społeczna

Na obszarze rewitalizacji, na dzień 31.12.2023 r., zameldowanych było 4 467 osób. Analizując udział poszczególnych grup wiekowych w całej populacji obszaru rewitalizacji, można zauważyć, że zdecydowaną większość stanowią osoby w wieku produkcyjnym (52% wszystkich osób zamieszkujących obszar rewitalizacji). Drugą najliczniejszą grupą wiekową są osoby powyżej 65 roku życia i stanowią one 18,4% wszystkich osób zamieszkujących obszar rewitalizacji.

Wykres 1. Udział poszczególnych grup wiekowych w liczbie ludności zameldowanej na obszarze rewitalizacji.



Źródło: opracowanie własne

W tabeli 5 zaprezentowano szczegółowe dane dotyczące liczby osób zameldowanych w poszczególnych Podobszarach. Warto zwrócić uwagę na niewielki odsetek młodych mieszkańców w wieku 18–26 lat – stanowią oni jedynie 11,6% wszystkich osób zameldowanych na analizowanym terenie rewitalizacji. Może to sugerować, że młodzi ludzie po ukończeniu szkoły średniej, rozpoczynając studia lub podejmując pracę, opuszczają ten obszar. W konsekwencji, w najbliższych latach liczba młodych osób wchodzących na lokalny rynek pracy będzie bardzo ograniczona. Taka tendencja może prowadzić do problemów z zastępowalnością pokoleń na rynku pracy – coraz mniej młodych będzie gotowych

do podjęcia zatrudnienia, podczas gdy liczba osób przechodzących na emeryturę będzie wzrastać. Już obecna struktura wiekowa mieszkańców analizowanego obszaru powinna stanowić podstawę do wdrażania działań związanych zarówno z rozwojem usług społecznych, jak i dostosowaniem infrastruktury miejskiej do rosnących potrzeb seniorów. We wszystkich obszarach rewitalizacji odsetek liczby młodych ludzi (suma ludności w wieku 0-17 i 18-24) jest znacznie niższa niż liczba ludności w wieku 27-64 i oscyluje w granicach 30% w każdym sołectwie, podczas gdy udział osób w wieku 27-64 jest na poziomie 50-54%.

Tabela 5. Liczba osób zameldowanych na obszarze rewitalizacji w podziale na przedziały wiekowe.

Podobszar	Sołectwo	Liczba osób zameldowanych	0-17	% ludności	18-26	% ludności	27-64	% ludności	65>	% ludności
I	Chlebna	735	142	19%	90	12%	369	50%	133	18%
	Piotrówka	413	64	15%	54	13%	224	54%	69	17%
II	Dobieszyn	1565	289	18%	167	11%	807	52%	302	19%
	Potok	1754	306	17%	205	12%	922	53%	319	18%

Źródło: opracowanie własne

W 2023 roku odnotowano również 5 wymeldowań z obszaru Chlebna, 1 wymeldowanie z obszaru Piotrówki, 11 wymeldowań z obszaru Dobieszyna i 22 wymeldowań z sołectwa Potok. W sumie z dwóch Podobszarów rewitalizacji wymeldowano 39 mieszkańców. Interesariusze uczestniczący w pracach nad wyznaczaniem obszaru rewitalizacji wskazali, że jedną z przyczyn jest odpływ ludności do innych miast i za granicę.

Na obszarze rewitalizacji wystąpił również ujemny przyrost naturalny, który wyniósł w 2023 roku - 20 (stan na 31.12.2023). Największą liczbę zgonów odnotowano na Podobszarze II, a w szczególności w sołectwie Potok – 19, zgonów oraz sołectwie Dobieszyn – 11.

Tabela 6. Liczba urodzeń i zgonów na obszarze rewitalizacji w 2023 r. (stan na 31.12.2023).

Podobszar	Sołectwo	Liczba urodzeń	Liczba zgonów
I	Chlebna	2	5
	Piotrówka	4	6

II	Dobieszyn	6	11
	Potok	9	19
Podobszary rewitalizacji		21	41

Źródło: opracowanie własne

Z powyższych danych można wywnioskować, że dwa obszary wyróżniają się szczególnie negatywnie na tle pozostałych jeżeli chodzi o sytuację demograficzną. Obszar Dobieszyn i Potok (znajdujące się w Podobszarze II) odznaczają się największą liczbą osób starszych w wieku 65 plus, największą liczbą zgonów oraz największą liczbą wymeldowań spośród wszystkich obszarów stanowiących obszar rewitalizacji.

Odpływ mieszkańców z obszarów rewitalizowanych to jedno z kluczowych wyzwań dla gminy. Skuteczne przeciwdziałanie temu zjawisku wymaga kompleksowych, długofalowych działań, które obejmą zarówno aspekty społeczne, gospodarcze, jak i przestrzenne.

Bezrobocie

Na koniec grudnia 2024 roku na całym obszarze rewitalizacji zarejestrowanych było ogółem 124 bezrobotnych. Najwięcej bezrobotnych zarejestrowanych było na Podobszarze II - 90 osób, z czego 32 osoby stanowiły kobiety, a 58 mężczyźni. Na Podobszarze I osób bezrobotnych na koniec 2024 roku było 34, z czego 17 osób stanowiły kobiety, a 19 osób mężczyźni. Należy zwrócić uwagę na strukturę wiekową osób bezrobotnych. Najwięcej zarejestrowanych bezrobotnych odnotowano w przedziałach wiekowych 25-34 oraz 35-44, są to więc osoby, które powinny aktywnie uczestniczyć w życiu zawodowym i być pożądanymi na rynku pracy, a z jakiegoś powodu mają trudności ze znalezieniem zatrudnienia.

Tabela 7. Liczba zarejestrowanych osób bezrobotnych według stanu na 31.12.2024 r., w podziale na płeć i przedziały wiekowe.

Podobsz ar	Obszar	Liczba zarejestrowanych osób bezrobotnych wg stanu na 31.12.2024 r.	K	M	18-24	25-34	35-44	45-54	55-59	60 >
I	Chlebna	22	12	12	4	7	6	3	1	1
	Piotrówka	12	5	7	1	3	1	4	3	0
Cały Podobszar I		34	17	19	5	10	7	7	4	1

II	Dobieszyn	38	11	27	5	8	11	10	3	1
	Potok	52	21	31	7	10	17	16	2	0
Cały Podobszar II		90	32	58	12	18	28	26	5	1

Źródło: opracowanie własne

Również w przypadku osób długotrwale bezrobotnych najwięcej osób odnotowano na Podobszarze II - 41 osób i są to osoby w przedziale wiekowym 35-44. Wynika z tego, że należy położyć szczególny nacisk na aktywizację zawodową osób w wieku produkcyjnym i wchodzących na rynek pracy po okresie studiów.

Tabela 8. Liczba zarejestrowanych osób długotrwale bezrobotnych według stanu na 31.12.2024 r., w podziale na płeć i przedziały wiekowe.

Podobszar	Obszar	Liczba zarejestrowanych osób bezrobotnych wg stanu na 31.12.2024 r.	K	M	18-24	25-34	35-44	45-54	55-59	60 >
I	Chlebna	11	5	6	0	4	3	2	1	1
	Piotrówka	6	1	5	0	1	1	3	1	0
Cały Podobszar I		17	6	11	0	5	4	5	2	1
II	Dobieszyn	16	5	11	3	2	6	2	2	1
	Potok	25	10	15	2	1	12	2	2	0
Cały Podobszar II		41	15	26	5	3	18	4	4	1

Źródło: opracowanie własne

Zarówno wśród osób bezrobotnych jak i długotrwale bezrobotnych przeważają osoby z wykształceniem policealnym i średnim zawodowym/ branżowym - na koniec grudnia 2024 roku odnotowano takich osób 24 wśród bezrobotnych i 12 wśród długotrwale bezrobotnych na Podobszarze II, oraz 11 bezrobotnych i 7 długotrwale bezrobotnych na Podobszarze I.

Tabela 9. Liczba zarejestrowanych osób bezrobotnych i długotrwale bezrobotnych w podziale na poziom posiadanego wykształcenia.

Liczba zarejestrowanych osób bezrobotnych wg stanu na 31.12.2024 r.						
Podobszar	Obszar	Wyższe	Policealne i średnie zawodowe/branżowe	Średnie ogólnokształcące	Zasadnicze zawodowe/branżowe	Gimnazjalne/ podstawowe i poniżej
I	Chlebna	5	4	2	9	2
	Piotrówka	0	7	1	3	1
Cały Podobszar I		5	11	3	12	3
II	Dobieszyn	6	12	6	9	5
	Potok	8	12	5	11	16
Cały Podobszar II		14	24	11	20	21
Liczba zarejestrowanych osób długotrwale bezrobotnych wg stanu na 31.12.2024 r.						
Podobszar	Obszar	Wyższe	Policealne i średnie zawodowe/branżowe	Średnie ogólnokształcące	Zasadnicze zawodowe/branżowe	Gimnazjalne/ podstawowe i poniżej
I	Chlebna	2	2	0	5	2
	Piotrówka	0	5	1	0	0
Cały Podobszar I		2	7	1	5	2
II	Dobieszyn	2	4	1	6	3
	Potok	4	8	1	6	6
Cały Podobszar II		6	12	2	12	9

Źródło: opracowanie własne

Na terenie Gminy Jedlicze osobom bezrobotnym oferowanych jest szereg instrumentów wspomagających podjęcie pracy. Problemem bezrobocia na terenie gminy zajmuje się Powiatowy Urząd Pracy w Krośnie. Na obszarze powiatu krośnieńskiego istnieje deficyt zawodów związanych

z gastronomią, wykańczaniem nieruchomości, transportem, edukacją, połoźnictwem, elektryką i mechaniką. Pomocne mogą być więc szkolenia przebranżawiające, zwłaszcza dla osób z wykształceniem podstawowym, gimnazjalnym, policealnym i średnim zawodowym branżowym, których wśród osób bezrobotnych i długotrwale bezrobotnych jest najwięcej. Należy kontynuować działania aktywizujące i informujące o możliwościach nabywania nowych umiejętności. Poniżej, w Tabeli 10, przedstawiono zawody, które są poszukiwane i deficytowe, te które w pełni zaspokajają potrzeby krośnieńskiego rynku pracy. Działania aktywizujące powinny być nakierowane na pozyskiwanie pracowników w zawodach deficytowych.

Tabela 10. Zestawienie zawodów poszukiwanych (deficytowych), nadwyżkowych oraz odpowiadających na zapotrzebowanie rynku pracy w powiecie krośnieńskim w 2023 r.

Deficyt poszukujących pracy	Równowaga popytu i podaży	
<ul style="list-style-type: none"> • Blacharze i lakiernicy samochodowi • Cieśle i stolarze budowlani • Elektrycy, elektromechanicy i elektromonterzy • Inżynierowie budownictwa • Inżynierowie mechanicy • Krawcy i pracownicy produkcji odzieży • Kucharze • Operatorzy i mechanicy sprzętu do robót ziemnych • Pracownicy robót wykończeniowych w budownictwie • Spawacze • Analitycy, testerzy i operatorzy systemów teleinformatycznych • Betoniarze i zbrojarze • Brukarze • Ceramicy przemysłowi • Cukiernicy • Dekarze i blacharze budowlani • Diagnostyci samochodowi • Farmaceuci • Fizjoterapeuci i masażyści • Fryzjerzy • Graficy komputerowi • Inspektorzy nadzoru budowlanego • Inżynierowie elektrycy i energetycy • Kelnerzy i barmani 	<ul style="list-style-type: none"> • Administratorzy stron internetowych • Agenci ubezpieczeniowi • Akustycy i realizatorzy dźwięku • Animatorzy kultury i organizatorzy imprez • Architekci i urbaniści • Architekci krajobrazu • Archiwiści i muzealnicy • Asystenci w edukacji • Bibliotekoznawcy, bibliotekarze i specjaliści informacji naukowej • Biologzy i biotechnolodzy • Dentyści • Diagnostyci laboratoryjni medyczni • Dziennikarze i redaktorzy • Ekonomisci • Filolodzy i tłumacze • Filozofowie, historycy, politolodzy i kulturoznawcy • Floryści • Fotografowie • Geodeci i kartografowie • Górnicy i operatorzy maszyn i urządzeń wydobywczych • Instruktorzy nauki jazdy • Instruktorzy rekreacji i sportu • Inżynierowie chemicy i chemicy • Inżynierowie inżynierii środowiska • Kamieniarze 	<ul style="list-style-type: none"> • Pracownicy ds. ochrony środowiska i BHP • Pracownicy ds. techniki dentystycznej • Pracownicy fizyczni w produkcji i pracach prostych • Pracownicy myjni, pralni i prasowni • Pracownicy obsługi ruchu lotniczego • Pracownicy obsługi ruchu szynowego • Pracownicy ochrony fizycznej • Pracownicy poczty • Pracownicy poligraficzni • Pracownicy przetwórstwa metali • Pracownicy przetwórstwa spożywczego • Pracownicy służb mundurowych • Pracownicy sprzedaży internetowej • Pracownicy telefonicznej i elektronicznej obsługi klienta, ankieterzy, teleankieterzy • Pracownicy usług pogrzebowych • Pracownicy zajmujący się zwierzętami • Prawnicy • Projektanci wzornictwa przemysłowego i operatorzy CAD • Przedstawiciele handlowi

<ul style="list-style-type: none"> • Kierowcy samochodów ciężarowych i ciągników siodłowych • Kierownicy budowy • Lekarze • Logopedzi i audiofonolodzy • Magazynierzy • Mechanicy maszyn i urządzeń • Mechanicy pojazdów samochodowych • Monterzy elektroniki • Monterzy instalacji budowlanych • Monterzy okien i szklarze • Murarze i tynkarze • Nauczyciele praktycznej nauki zawodu • Nauczyciele przedmiotów zawodowych • Operatorzy aparatury medycznej • Operatorzy obrabiarek skrawających • Operatorzy urządzeń dźwigowo-transportowych • Piekarze • Pielęgniarki i położne • Pomoce kuchenne • Pracownicy ds. rachunkowości i księgowości • Pracownicy socjalni • Projektanci i administratorzy baz danych, programiści • Psycholodzy i psychoterapeuci • Robotnicy budowlani • Robotnicy obróbki drewna i stolarze • Rzemieślnicy obróbki szkła i metali szlachetnych • Samodzielni księgowi • Specjaliści ds. organizacji produkcji • Specjaliści elektroniki, automatyki i robotyki • Szefowie kuchni • Ślusarze • Technicy mechanicy 	<ul style="list-style-type: none"> • Kierowcy autobusów • Kierowcy samochodów osobowych • Kierownicy ds. logistyki • Kierownicy ds. produkcji • Kierownicy ds. usług • Kierownicy ds. zarządzania i obsługi biznesu • Kierownicy sprzedaży • Kierownicy w instytucjach społecznych i kultury • Kosmetyczki • Lakiernicy • Listonosze i kurierzy • Meteorolodzy, geolodzy, geografowie • Monterzy konstrukcji metalowych • Monterzy maszyn i urządzeń • Nauczyciele nauczania wczesnoszkolnego • Nauczyciele przedmiotów ogólnokształcących • Nauczyciele przedszkoli • Nauczyciele szkół specjalnych i oddziałów integracyjnych • Obuwnicy • Ogrodnicy i sadownicy • Operatorzy maszyn do produkcji wyrobów cementowych i kamiennych • Operatorzy maszyn do produkcji wyrobów chemicznych • Operatorzy maszyn do produkcji wyrobów z gumy i tworzyw sztucznych • Operatorzy maszyn rolniczych i ogrodniczych • Operatorzy maszyn włókienniczych • Opiekunki dziecięce • Opiekunowie osoby starszej lub niepełnosprawnej • Optycy i pracownicy wytwarzający protezy • Pedagodzy 	<ul style="list-style-type: none"> • Przetwórcy mięsa i ryb • Ratownicy medyczni • Recepcjoniści i rejestratorzy • Robotnicy leśni • Robotnicy obróbki skóry • Rolnicy i hodowcy • Sekretarki i asystenci • Socjolodzy i specjaliści ds. badań społeczno-ekonomicznych • Specjaliści ds. administracji • Specjaliści ds. finansowych • Specjaliści ds. PR, reklamy, marketingu i sprzedaży • Specjaliści ds. projektowania, wdrażania i doskonalenia produktów i usług cyfrowych • Specjaliści ds. rynku nieruchomości • Specjaliści ds. zarządzania zasobami ludzkimi i rekrutacji • Specjaliści rolnictwa i leśnictwa • Specjaliści technologii żywności i żywienia • Specjaliści telekomunikacji • Spedytorzy i logistycy • Sprzedawcy i kasjerzy • Tapicerzy • Technicy budownictwa • Technicy informatycy • Weterynarze • Windykatorzy • Wychowawcy w placówkach oświatowych i opiekuńczych • Zaopatrzeniowcy i dostawcy
--	---	---

	<ul style="list-style-type: none"> • Plasterzy, dekoratorzy wnętrz i konserwatorzy zabytków • Pomoce w gospodarstwie domowym • Pozostali specjaliści edukacji • Pracownicy biur podróży i obsługi turystycznej • Pracownicy ds. budownictwa drogowego i kolejowego • Pracownicy ds. jakości
--	---

Źródło: opracowanie na podstawie danych z Barometru zawodów za rok 2023.

Problem bezrobocia niesie ze sobą negatywne skutki zarówno dla samej osoby pozostającej bez pracy, jak i dla społeczności, w której żyje. Najbardziej dotkliwe konsekwencje odczuwa rodzina, która z powodu braku dochodów narażona jest na ubóstwo, wykluczenie społeczne oraz obniżenie jakości życia. Przyczyną bezrobocia może być także niski poziom przedsiębiorczości wśród mieszkańców, dlatego warto podejmować działania mające na celu rozwijanie postaw przedsiębiorczych, co sprzyja aktywizacji osób bezrobotnych.

Pomoc socjalna i psychologiczna

Na obszarze Gminy Jedlicze działa [Centrum Usług Społecznych](#). Działania [CUS](#) ukierunkowane są na przeciwdziałanie wykluczeniu i ubóstwu, a wsparcie to jest kierowane do osób, borykających się z bezrobociem, niepełnosprawnością, przewlekłą chorobą, problemami opiekuńczo-wychowawczymi i alkoholizmem. Trudności te wielokrotnie prowadzą do wykluczenia z życia społecznego, powiększając dystans pomiędzy poszczególnymi grupami społecznymi.

Z usług opiekuńczych na obszarze rewitalizacji korzystało na koniec 2024 roku 16 osób - 1 na terenie sołectwa Chlebna, 2 na obszarze sołectwa Piotrówka, 6 osób w Dobieszynie oraz 7 w sołectwie Potok.

Problem samotności i zamknięcia osób starszych w domach był podnoszony w trakcie warsztatów z interesariuszami GPR. Zdiagnozowano potrzebę realizacji programów pomagających w zachowaniu sprawności fizycznej i intelektualnej osób starszych, których efekty w przyszłości mogłyby opóźnić konieczność korzystania z pomocy instytucjonalnej i opieki całodobowej w [Samorządowym Domu Pomocy Społecznej](#). Zwrócono również uwagę na potrzebę poprawy jakości zaplecza instytucjonalnego świadczącego usługi takim osobom.

W Gminie Jedlicze funkcjonują dwa programy wspierające osoby ze szczególnymi potrzebami. Jednym z nich jest Program „Opieka Wytchnieniowa”. Głównym celem Programu jest wsparcie członków rodzin

lub opiekunów sprawujących bezpośrednią opiekę nad dziećmi z orzeczeniem o niepełnosprawności i osobami posiadającymi orzeczenie o znacznym stopniu niepełnosprawności.

Drugim ważnym programem działającym na obszarze rewitalizacji jest program „Opieka 75+”, którego głównym zadaniem jest zapewnienie wsparcia i pomocy adekwatnej do potrzeb i możliwości wynikających z wieku i stanu zdrowia, w ramach usług opiekuńczych (w tym specjalistycznych usług opiekuńczych).

Problemy alkoholowe

Gminna Komisja Rozwiązywania Problemów Alkoholowych realizuje swoje zadania na podstawie „Gminnego Programu Profilaktyki i Rozwiązywania Problemów Alkoholowych oraz Przeciwdziałania Narkomanii dla Gminy Jedlicze na lata 2022-2025”, który jest uchwalany przez Radę Miejską. Wdrażanie tego programu pomaga ograniczać negatywne skutki społeczne i ekonomiczne wynikające z nadużywania alkoholu oraz zapewnia wsparcie rodzinom zmagającym się z problemami alkoholowymi. Program obejmuje również szeroko pojęte działania profilaktyczne oraz propagowanie zdrowego, trzeźwego stylu życia wśród dzieci, młodzieży i dorosłych mieszkańców gminy.

Według danych przekazanych przez Komisję, na Podobszarach rewitalizacji zdiagnozowano 3 osoby z problemami alkoholowymi - 1 – kobietę, w wieku 54 lat w sołectwie Potok, 2 – mężczyzn, jednego w wieku 49 lat w sołectwie Chlebna, drugiego w wieku 38 lat w sołectwie Dobieszyn. Wobec jednej osoby wydano orzeczenie o zastosowaniu wobec osoby uzależnionej od alkoholu obowiązku poddania się leczeniu odwykowemu i był to mężczyzna w wieku 37 lat w sołectwie CHLEBNA.

Gmina udziela również pomocy finansowej rodzinom z problemami alkoholowymi. Najwięcej takich osób w rodzinach wymagających wsparcia znajduje się w sołectwie Potok i dotyczy to trzech kobiet w wieku 40, 43, 54 oraz siedmiu mężczyzn w wieku 46, 52, 47, 42, 66, 60 lat. W sołectwie Chlebna taką pomoc otrzymuje czterech mężczyzn w wieku 55, 70, 56, 52 lat, a w sołectwie Dobieszyn pomoc otrzymują 3 osoby: dwie kobiety w wieku 61,36 oraz jeden mężczyzna w wieku 48 lat.

Sytuacja mieszkaniowa

Jedną z podstawowych potrzeb do zaspokojenia każdego człowieka, jest potrzeba posiadania miejsca do mieszkania. Zwłaszcza w obecnych czasach, kiedy stawki czynszowe stale rosną, a ceny mieszkań za m² oddalają możliwości posiadania własnego mieszkania, należy zwrócić szczególną uwagę na osoby znajdujące się w trudnej sytuacji mieszkaniowej.

Według danych pozyskanych z Referatu Gospodarki Przestrzennej i Nieruchomości, na obszarze rewitalizacji, na lokale socjalne oczekuje 5 osób, z czego 4 osoby pochodzą z Podobszaru II - sołectwa Potok.

Tabela 11. Liczba osób zamieszkujących obszar rewitalizacji, które oczekują na lokale socjalne.

Podobsz r	Obszar	Liczba osób oczekujących na lokale socjalne
I	Chlebna	1
	Piotrówka	0
II	Dobieszyn	0
	Potok	4

Źródło: opracowanie własne

Bezpieczeństwo

Jednym z głównych aspektów wpływających na jakość życia mieszkańców jest poziom bezpieczeństwa. Na obszarze rewitalizacji dominują dwa typy zdarzeń monitorowanych przez policję, które wpływają na bezpieczeństwo mieszkańców. Najwięcej zdarzeń dotyczy kolizji i wypadków drogowych, których w 2024 roku odnotowano na obszarze rewitalizacji 39 i aż 33 zdarzeń drogowych dotyczyło Podobszaru II. Równie istotnym problemem zaobserwowanym na obszarze rewitalizacji są kradzieże cudzego mienia, uszkodzenie mienia, oraz oszustwa i wyłudzenia.

Tabela 12. Zestawienie wykroczeń i przestępstw odnotowanych na obszarze rewitalizacji w 2024 r.

Podobszar	Obszar	Bójka/Pobicie/ Naruszenie nietykalności cielesnej	Kradzież cudzego mienia (w tym kradzież sklepowa)	Kradzież samochodu	Kradzież z włamaniem	Uszkodzenie mienia / Niszczenie cudzej rzeczy
I	Chlebna	0	0	0	0	1
	Piotrówka	0	0	0	0	1
II	Dobieszyn	0	2	0	1	0
	Potok	0	8	0	0	10
Podsumowanie wszystkich obszarów rewitalizacji		0	10	0	1	12

Podobszar	Obszar	Gwałt	Oszustwa finansowe, wyłudzenia	Naruszenie miru domowego	Zdarzenia drogowe (kolizje /wypadki)	Czyny popełnione przez nieletnich
I	Chlebna	0	2	0	6	1
	Piotrówka	1	0	0	0	1
II	Dobieszyn	0	7	1	7	2
	Potok	0	2	1	26	3
Podsumowanie wszystkich obszarów rewitalizacji		1	11	2	39	7

Źródło: opracowanie własne

W 2024 roku na obszarze rewitalizacji odnotowano 10 procedury założenia „Niebieskich Kart”. W szczególności widać ten problem na Podobszarze II gdzie takich kart odnotowano 7. Głównym powodem wszczęcia postępowania procedury niebieskiej karty była przemoc fizyczna, psychiczna oraz zaniedbanie.

Tabela 13. Niebieskie Karty wszczęte w 2024 roku.

Podobszar rewitalizacji	Sołectwo	Kobiety	Mężczyźni	Dzieci	Powód przyznania
Podobszar I	Chlebna	0	2	0	Liczba NK- 2 /przemoc fizyczna , psychiczna/
	Piotrówka	0	1	0	Liczba NK-1 /przemoc fizyczna, psychiczna
Podobszar II	Dobieszyn	0	2	0	Liczba NK-2 /przemoc fizyczna, psychiczna/
	Potok	2	3	0	Liczba NK- 5 /przemoc fizyczna, psychiczna, zaniedbanie/

W ramach **przedsięwzięć rewitalizacyjnych** należy podjąć interwencje w zakresie:

- pomocy osobom i rodzinom w trudnej sytuacji życiowej (niezaradnym życiowo, długotrwale bezrobotnym, niepełnosprawnym, chorym),
- aktywizacji społecznej,
- rozwiązywania problemu uzależnień i przeciwdziałania skutkom nadużywania alkoholu i uzależnień,
- wsparcia dla osób doświadczających przemocy oraz profilaktyki przemocy,
- międzypokoleniowej integracji społecznej,

- poprawy jakości życia i ochrony zdrowia mieszkańców,
- pomocy osobom starszym i samotnym,
- wsparcia psychologicznego i terapeutycznego, kierowanego w szczególności do dzieci i młodzieży,
- wzmacniania poczucia lokalnej tożsamości, upowszechniania wiedzy o lokalnej historii i dziedzictwie,
- wzmacniania potencjału organizacji pozarządowych i grup nieformalnych, które działają na rzecz społeczności lokalnej.

3.3. Problemy w sferze gospodarczej

Gospodarka lokalna określa potencjał wytwórczy i usługowy oraz zasoby ludzkie, infrastrukturalne i przyrodnicze. Tylko rozwijająca się i zdywersyfikowana struktura gospodarki, tworzy przyjazny klimat dla rozwoju lokalnego. W ramach pogłębionej diagnozy obszaru rewitalizacji, przeprowadzono wśród przedsiębiorców i mieszkańców, badania ankietowe, dotyczące problemów w sferze gospodarczej. Respondentów zapytano o to jak oceniają aktywność władzy lokalnej w sprawach dotyczących promocji gospodarczej Miasta, tworzenia nowych miejsc pracy, instrumentów wspierających tworzenie i rozwój firm, tworzenia terenów inwestycyjnych oraz organizacji szkoleń i spotkań sieciujących, takich jak np. śniadania biznesowe. W badaniu udział wzięło 15 respondentów, którzy nisko ocenili aktywność władz w zakresie organizacji szkoleń i spotkań sieciujących przedsiębiorców (5 respondentów), dostępne instrumenty wspierające tworzenie i rozwój firm (4 respondentów), oraz zaangażowanie w tworzenie nowych miejsc pracy (4 respondentów). Wysoko oceniono aktywność w zakresie promocji gospodarczej Miasta (5 respondentów). Zdecydowanej większości ankietowanych trudno było ocenić działania władz w zakresie rozwoju gospodarczego Miasta, co może świadczyć o tym, że informacje o takich działaniach nie docierają do mieszkańców i przedsiębiorców, bądź nie dostrzegają oni widocznych efektów działań.

Przedsiębiorcy w odpowiedziach otwartych wskazywali, że oczekują od władz samorządowych pomocy w pozyskiwaniu funduszy, ułatwionego dostępu do lokali użytkowych, pomocy w remoncie zaniedbanych kamienic, ulg podatkowych oraz możliwości negocjacji stawek czynszowych.

Na terenie obszaru rewitalizacji, według Rejestru REGON, zarejestrowanych jest 55 podmiotów gospodarczych co stanowi 35% podmiotów zarejestrowanych na terenie całej gminy. Dane te potwierdzają opinie ankietowanych, którzy upatrują w działalności usługowej i gastronomicznej potencjału do rozwoju gospodarczego obszaru i wskazują, że takich usług na analizowanym obszarze brakuje. Mieszkańcy zwracali szczególną uwagę na potencjał rozwoju usług turystycznych w obrębie zwłaszcza Dobieszyna.

Tabela 14. Podmioty gospodarcze zarejestrowane na obszarze rewitalizacji.

Podobszar	Obszar	Liczba podmiotów gospodarczych wpisanych do CEIDG na obszarze rewitalizacji	Podmioty gospodarcze wpisane do rejestru CEIDG w poszczególnych sołectwach na 100
Podobszar I	Chlebna	17	2,31
	Piotrówka	4	0,96
Podobszar II	Dobieszyn	13	0,83
	Potok	21	1,19
Cała gmina		156	1,04

Źródło: opracowanie własne

W pogłębionych wywiadach indywidualnych również wybrzmiał problem stagnacji w rozwoju firm, spowodowany stale rosnącymi kosztami prowadzenia działalności oraz potrzeba zorganizowania wsparcia w pozyskiwaniu funduszy dla przedsiębiorców, w tym programów ulg i dopłat, które mogłyby wspomóc przedsiębiorców.

Najważniejszymi problemami, w **sferze gospodarczej**, występującymi na obszarze rewitalizacji, na które odpowiedzią powinny być przedsięwzięcia rewitalizacyjne są:

- odpływ z obszaru mieszkańców w wieku produkcyjnym,
- brak promocji lokalnych biznesów

3.4. Problemy w sferze technicznej

Sfera techniczna obejmuje m.in. kondycję substancji budynkowej oraz infrastrukturę techniczną, a jej zły stan potęguje negatywne skutki kryzysu społecznego i gospodarczo-przestrzennego, utrudniając poprawę warunków życia mieszkańców i rozwój lokalny.

Działania gminy w zakresie przeciwdziałania kryzysom w sferze technicznej powinny być ukierunkowane przede wszystkim na poprawę stanu technicznego budynków i infrastruktury, co zwiększy bezpieczeństwo i komfort życia mieszkańców oraz atrakcyjność obszarów, modernizację dróg, oświetlenia, systemów kanalizacyjnych i innych elementów infrastruktury technicznej.

Na słabe skanalizowanie obszarów rewitalizacji wskazują zarówno dane wskaźnikowe jak i informacje pozyskane w trakcie wywiadów pogłębionych i spotkań warsztatowych z mieszkańcami. Najgorsza sytuacja występuje w sołectwie Piotrówka gdzie żadna działka nie jest podłączona do sieci kanalizacyjnej i wodociągowej, a bieżącej wody z wodociągów brakuje również w sołectwie Chlebna.

Tabela 15. Stan sieci kanalizacyjnej i wodociągowej na obszarze rewitalizacji.

Podobszar	Sołectwo	Liczba działek z przyłączem do sieci wodociągowej	Liczba działek z przyłączem do sieci wodociągowej na 100	Liczba działek z przyłączem kanalizacyjnym	Liczba działek z przyłączem kanalizacyjnym na 100
Podobszar I	Chlebna	0	0,00	159	21,60
	Piotrówka	0	0,00	0	0,00
Podobszar II	Dobieszyn	312	20,00	406	26,03
	Potok	100	5,69	507	28,84

Źródło: opracowanie własne

Większość obiektów infrastruktury społecznej w analizowanych sołectwach utrzymuje się na poziomie ocen 3 i 4, co oznacza stan od przeciętnego do dobrego. Najlepiej wypadła Szkoła Podstawowa [im. Antoniego Jaracza](#) w Dobieszynie (ocena 5), a najgorzej szatnia sportowa w Potoku (ocena 2). W wywiadach indywidualnych i na warsztatach z mieszkańcami obszarów wybrzmiały opinie, że w wielu przypadkach otoczenie budynków użyteczności wymaga zagospodarowania, tak by poprawić bezpieczeństwo ich użytkowania.

Tabela 16. Ocena stanu technicznego obiektów infrastruktury społecznej

Podobszar	Sołectwo	Ocena stanu technicznego infrastruktury społecznej	Ocena w skali 1-5
Podobszar I	Chlebna	Dom Ludowy/OS	4
	Piotrówka	Dom Ludowy	4
		Szkoła Podstawowa	3
Podobszar II	Dobieszyn	Dom Ludowy	3
		OSP	4
		Szkoła Podstawowa	5

	Potok	Dom Ludowy	4
		Szkoła Podstawowa	3
		Przedszkole	3
		Szatnia sportowa	2

Źródło: opracowanie własne

Najważniejszymi problemami w **sferze technicznej** występującymi na obszarze rewitalizacji, na które odpowiedź powinny być przedsięwzięcia rewitalizacyjne, są:

- niedostosowanie budynków mieszkalnych do potrzeb osób starszych i niepełnosprawnych,
- utrata przez niektóre nieruchomości funkcji mieszkalnych, usługowych, reprezentacyjnych, czy rekreacyjnych,
- zły stan budynków użyteczności publicznej,
- niewystarczająca infrastruktura wodociągowa i kanalizacyjna,

3.5. Problemy w sferze przestrzenno-funkcjonalnej

Na obszarze rewitalizacji znajduje się wiele instytucji publicznych, placówek edukacyjnych, kulturalnych i sportowych. Na potrzeby pogłębionej analizy skierowano do nich zapytanie o posiadane udogodnienia dla osób ze specjalnymi potrzebami. W prawie wszystkich brakuje podjazdów, wind, drzwi automatycznych ułatwiających dostęp osobom z niepełnosprawnościami. Problemem jest również brak komunikatów dla osób niedosłyszących i niesłyszących. Żadne instytucje nie posiadają miejsc parkingowych przeznaczone dla osób z niepełnosprawnościami. Wiele budynków posiada schody utrudniające przemieszczanie osobom starszym i z niepełnosprawnościami ruchowymi. Prawie żadne budynki nie posiadają toalet przystosowanych do potrzeb osób z niepełnosprawnościami, wyjątkiem jest Szkoła Podstawowa im. Antoniego Jaracza w Dobieszynie.

Problem dostępności instytucji publicznych dla wszystkich mieszkańców powinien być przedmiotem interwencji, a likwidacja barier architektonicznych, sprawą priorytetową.

Tabela 17. Zestawienie dostępności architektonicznej budynków użyteczności publicznej znajdujących się na obszarze rewitalizacji.

Podobszar	Sołectwo	OBIEKT UŻYTECZNOŚCI PUBLICZNEJ	Podjazd	Schody	Winda	Drzwi automatyczne	Toaleta z udogodnieniami dla osób z niepełnosprawnościami	Miejsca parkingowe przeznaczone dla osób z niepełnosprawnościami	Czy są oznakowania dla osób niedowidzących	Czy są komunikaty dla osób niedosłyszących
Podobszar I	Chlebna	Dom Ludowy	brak	tak	brak	brak	brak	brak	brak	brak
	Piotrówka	Dom Ludowy	brak	tak	brak	brak	brak	brak	brak	brak
		Szkoła Podstawowa	brak	<u>tak</u>	brak	brak	brak	brak	brak	brak
Podobszar II	Dobieszyn	Dom Ludowy	brak	<u>tak</u>	brak	brak	brak	brak	brak	brak
		Szkoła Podstawowa	tak	<u>tak</u>	brak	brak	tak	brak	brak	brak
		Garaż OSP	brak	brak	brak	brak	brak	brak	brak	brak
	Potok	Dom Ludowy	tak	tak	brak	brak	tak	brak	brak	brak
		Szkoła Podstawowa	brak	tak	brak	brak	brak	brak	brak	brak
		Przedszkole	bark	tak	brak	brak	brak	brak	brak	brak
		Szatnia sportowa	bark	tak	brak	brak	brak	brak	brak	brak

Źródło: opracowanie własne

W zakresie liczby obiektów infrastruktury społecznej na 100 osób, średnia dla całej gminy i miasta wynosi 1,04. Wskaźnik ten jest wyraźnie niższy w Chlebnej (0,54) i Potoku (0,68), Dobieszynie (0,77) co świadczy o niedoborze takich obiektów na obszarach rewitalizacji. Średnia ocena stanu technicznego obiektów infrastruktury społecznej w całej gminie wyniosła 3,65. Najwyżej oceniono stan techniczny w Chlebnej i Dobieszynie (po 4), natomiast najniżej w Potoku (3). Piotrówka uzyskała ocenę 3,5, co wskazuje na umiarkowaną jakość tej infrastruktury, mimo jej stosunkowo dużej liczby. Jeśli chodzi o liczbę obiektów infrastruktury sportowej na 100 osób, średnia dla gminy wynosi 0,29, a najniższy wskaźnik notuje sołectwo Chlebna (0,14), a nieco wyższy Potok (0,23) i Dobieszyn (0,32). Najlepszą sytuację pod tym względem ma Piotrówka (0,96), która wyraźnie wyróżnia się na tle pozostałych sołectw i całej gminy.

Średnia ocena stanu technicznego obiektów sportowych w gminie wyniosła 3,91. Dobieszyn i Potok uzyskały po 3,75, natomiast Chlebna 3, co wskazuje na potrzebę modernizacji i remontów obiektów sportowych w tych obszarach rewitalizacji. Dane wskaźnikowe potwierdzają również warsztaty z interesariuszami i uczestnikami wywiadów pogłębionych, którzy również wskazywali na potrzebę inwestycji w obiekty sportowe, tworzenie nowych miejsc do rozwoju pasji mieszkańców, aktywnego spędzania czasu oraz integracji międzypokoleniowej.

Tabela 18. Dostępność i jakość obiektów infrastruktury społecznej i sportowej na Podobszarach rewitalizacji.

Podobszar rewitalizacji	Sołectwo	Liczba obiektów infrastruktury społecznej na 100 osób	Średnia ocena stanu technicznego obiektów infrastruktury społecznej	Liczba obiektów infrastruktury sportowej na 100 osób	Średnia ocena stanu technicznego obiektów infrastruktury sportowej
Podobszar I	Chlebna	0,54	4	0,14	3,00
	Piotrówka	1,68	3,5	0,96	4,25
Podobszar II	Dobieszyn	0,77	4	0,32	3,75
	Potok	0,68	3	0,23	3,75
Cała gmina i Miasto Jedlicze		1,04	3,65	0,29	3,91

Źródło: opracowanie własne

O funkcjonalności przestrzeni nie świadczy jedynie jej dostępność, ale także jakość i zagospodarowanie. Na obszarze rewitalizacji znajdują się parki i skwery, które stanowią duży potencjał obszaru, ale wymagają odpowiedniego zagospodarowania i modernizacji.

Rola zadbanych przestrzeni publicznych w wyprowadzaniu obszarów ze stanu zdegradowania jest kluczowa i wielowymiarowa. Przestrzenie te, poprzez rewitalizację, stanowią narzędzie do regeneracji

i odnowy obszarów gminnych, które utraciły funkcjonalność i estetykę, co przekłada się na poprawę jakości życia mieszkańców. Proces rewitalizacji obejmuje modernizację infrastruktury, tworzenie terenów zielonych oraz integrację społeczności lokalnych w planowanie i realizację działań, co zwiększa ich zaangażowanie i poczucie odpowiedzialności za wspólne przestrzenie. Zaniebane tereny takie jak Park Dworski stają się miejscami między innymi składowania śmieci co wpływa na degradację środowiska, spadek poczucia bezpieczeństwa mieszkańców i spadek poczucia jakości życia.

Dane wskaźnikowe pokazują, że udział powierzchni terenów zieleni na podobszarach rewitalizacji znacznie odbiega od wartości dla całej gminy, w której takie tereny stanowią 0,31%. Na Podobszarze I w sołectwie Chlebna wskaźnik ten wynosi 0,25%, a sołectwie Piotrówka 0,14%. Na Podobszarze II w sołectwie Dobieszyn wartość wskaźnika wynosi 0,23%, a w sołectwie Potok 0,51%.

Zadbane przestrzenie publiczne pełnią ważną rolę społeczną, stając się miejscem spotkań, rekreacji i aktywności kulturalnej, co sprzyja budowaniu więzi społecznych i poprawie zdrowia oraz samopoczucia mieszkańców. Poprawa estetyki i funkcji tych przestrzeni pomaga zwalczać negatywne zjawiska związane z urbanizacją, takie jak zanieczyszczenie środowiska czy dysfunkcjonalność przestrzeni publicznych. Ponieważ występowanie terenów zdegradowanych, zaniebanych i zniszczonych wzmacnia poczucie niskiej jakości życia i może być elementem wywołującym powstawanie różnego rodzaju problemów społecznych, dbanie o takie przestrzenie (podwórka miejskie, skwery, parki, zieleń niezagospodarowaną, otoczenia instytucji publicznych i osiedli mieszkalnych, boisk szkolnych) powinno być dla Gminy priorytetem. Zarówno w trakcie spotkań warsztatowych jak i wywiadów indywidualnych mieszkańcy wskazywali na pilną potrzebę poprawy jakości przestrzeni gminnych oraz inwestycji w miejsca rekreacji międzypokoleniowej i aktywizującej mieszkańców do wspólnego spędzania czasu w przestrzeni gminy.

O jakości przestrzeni i jej funkcjonalności świadczy również jakość dróg i dostępność komunikacji miejskiej. W zakresie jakości dróg wszystkie obszary rewitalizacji wypadają bardzo niekorzystnie. W sołectwie Chlebna wskazano, że aż 97% dróg publicznych wymaga remontu, w sołectwie Piotrówka 68%, sołectwie Dobieszyn 73%, a najlepiej w tym wskaźniku wypadło sołectwo Potok gdzie 32% dróg wymaga remontu.

Tabela 19. Udział dróg publicznych wymagających remontu w ogólnej długości dróg publicznych w poszczególnych sołectwach obszaru rewitalizacji.

Podobszar	Sołectwo	Długość dróg publicznych na danym osiedlu w poszczególnych sołectwach w km	Długość dróg publicznych wymagających remontu w poszczególnych sołectwach w km	Udział dróg publicznych wymagających remontu w ogólnej długości dróg publicznych w
-----------	----------	--	--	--

				poszczególnych sołectwach.
Podobszar I	Chlebna	4511	4382	97%
	Piotrówka	1011	688	68%
Podobszar II	Dobieszyn	4345	3157	73%
	Potok	8660	2807	32%

Źródło: opracowanie własne

Od lutego 2024 r. funkcjonuje nowa linia autobusowa Piotrówka–Chlebna–Jedlicze–Dobieszyn, kursująca trzy razy dziennie w dni robocze, z dodatkowym kursem w środy na targowisko w Jedliczu. Przewozy są dofinansowane z Rządowego Funduszu Przewozów Autobusowych. Ułatwia to mieszkańcom dojazd do pracy, szkół oraz ośrodków usługowych i handlowych. W wywiadach i w trakcie warsztatów zgłaszany był jednak w dalszym ciągu problem słabego skomunikowania zwłaszcza sołectwa Dobieszyn i Potok z resztą Gminy. Podkreślano także potrzebę ułatwienia dojazdu do instytucji użyteczności publicznej (w tym potrzebę usprawnień dla osób poruszających się na rowerach). Mieszkańcy podnosili również problem braku wystarczającej liczby miejsc parkingowych w otoczeniu szkół i innych instytucji publicznych.

Najważniejszymi problemami w sferze przestrzenno-funkcjonalnej, występującymi na obszarze rewitalizacji, na które odpowiedzią powinny być przedsięwzięcia rewitalizacyjne są:

- brak przestrzeni integrujących wszystkie pokolenia mieszkańców,
- braki w infrastrukturze uatrakcyjniającej ofertę spędzania czasu wolnego,
- bariery architektoniczne w większości budynków użyteczności publicznej,
- niedostosowanie instytucji publicznych do potrzeb osób z niepełnosprawnościami,
- zaniedbane przestrzenie, skwery, podwórka wymagające działań modernizacyjnych,
- zły stan dróg,
- zbyt mała liczba miejsc parkingowych zwłaszcza wokół budynków publicznych.

3.6. Problemy w sferze środowiskowej

Jednym z istniejących zagrożeń środowiskowych jest problem występowania azbestu. Na całym obszarze rewitalizacji waga ta osiągnęła 361 924 kg. Najslabiej w tym zakresie wypada Podobszar I –na terenie którego zinwentaryzowano aż 197 053 kg azbestu do utylizacji, a na wszystkich podobszarach liczba takich wyrobów wyniosła 195.

Tabela 20. Zestawienie czynników wpływających na obniżenie jakości środowiska na obszarze rewitalizacji.

Podobszar	Sołectwo	Liczba wyrobów azbestowych w poszczególnych sołectwach	Waga wyrobów azbestowych w poszczególnych sołectwach
Podobszar I	Chlebna	43	83360
	Piotrówka	55	113693
Podobszar II	Dobieszyn	69	122689
	Potok	28	42182
Wszystkie podobszary		195	361 924

Źródło: opracowanie własne

W związku z realizacją przez Gminę Jedlicze projektu partnerskiego: „Skuteczne wdrożenie programu ochrony powietrza dla województwa podkarpackiego z uwzględnieniem problemu ubóstwa energetycznego: Podkarpackie – żyj i oddychaj” realizowanego przy dofinansowaniu z programu LIFE oraz ze środków Narodowego Funduszu Ochrony Środowiska i Gospodarki Wodnej w Warszawie LIFE22-IPE-PL-LIFE Podkarpackie/101103531, którego Beneficjentem koordynującym jest Województwo Podkarpackie, na obszarach poddanych rewitalizacji możliwe jest podjęcie działań wynikających z zadań gminnego doradcy ds. powietrza i energii zatrudnionego w strukturze Beneficjenta w ramach Projektu. Gmina Jedlicze uzyskała dofinansowanie na przeszkolenie pracownika i kilkuletnie finansowanie jego etatu, jako doradcy ds. powietrza i energii. Gminny doradca wspiera mieszkańców w kwestiach związanych z ochroną powietrza, pomaga w procesie wymiany tak zwanych „kopciuchów”, doradza, jak przeprowadzić termomodernizację budynku krok po kroku, gdzie zdobyć na nią dofinansowanie, jaką instalację OZE zamontować w domu czy gminie. Dodatkowo doradca zdobędzie podczas studiów podyplomowych potrzebne kwalifikacje w zakresie wykonywania audytów energetycznych oraz świadectw energetycznych budynków – które są wymagane w obecnym systemie prawnym. W ramach projektu gmina uzyska wsparcie w realizacji uchwały antysmogowej oraz założeń Programu ochrony powietrza, dokumentów do których wdrażania gminy są zobligowane ustawowo. Dodatkowo, projekt zakłada stworzenie zintegrowanego systemu zarządzania energią na poziomie gminy, co ma przyczynić się do odpowiedzialnego zaopatrzenia mieszkańców w energię ciepłą i elektryczną. Nacisk zostanie

położony na zwiększenie udziału odnawialnych źródeł energii, jej magazynowania i rozwój klastrów energii czy spółdzielni energetycznych.

Na obszarach poddanych rewitalizacji planowane jest przeprowadzenie spotkań dla mieszkańców na temat wymiany starych nieefektywnych źródeł ciepła oraz przeprowadzania prac termomodernizacyjnych budynków mieszkalnych, spotkania z lokalnymi liderami (sołtys, KGW, OSP, Dyrektorzy SP), przeprowadzanie spotkań w szkołach w formie lekcji edukacyjnych na temat poprawy jakości powietrza, prowadzenie kampanie informacyjno-edukacyjne.

Wszelkie działania będą miały na celu podniesienie i zwiększenie świadomości mieszkańców na temat zagrożeń związanych ze złym stanem powietrza, efektem smogu oraz działaniami mającymi realny wpływ na poprawę stanu jakości powietrza oraz zwiększenie efektywności energetycznej indywidualnych gospodarstw.

Główne problemy w **sferze środowiskowej** występujące na obszarze rewitalizacji to:

- obszary zieleni niezagospodarowanej,
- duża masa wyrobów azbestowych
- nieefektywne źródła ciepła

4. Lokalne potencjały obszaru rewitalizacji

Lokalny potencjał można definiować jako możliwości, szanse i zasoby, z którymi należy pracować oraz które można wykorzystywać w celu niwelowania i zapobiegania powstawaniu negatywnych zjawisk na obszarze rewitalizacji. Zidentyfikowane lokalne potencjały mogą się wzajemnie przenikać i współoddziaływać na negatywne zjawiska w różnych sferach jednocześnie.

Za najważniejsze potencjały obszaru rewitalizacji należy uznać:

- aktywność społeczną mieszkańców,
- obiekty (budynki) użyteczności publicznej możliwe do zagospodarowania,
- obszary stanowiące przestrzeń rekreacji (parki, podwórka, zielone otoczenie placówek edukacyjnych),
- pustostany możliwe do zagospodarowania,
- atrakcyjne wolne tereny i obiekty do zagospodarowania pod ofertę spędzania czasu wolnego,
- potencjał przestrzeni publicznych, które mogą stać się reprezentatywnymi i integrującymi mieszkańców miejscami,
- działające stowarzyszenia,
- walory krajobrazowe,

- zainteresowanie mieszkańców wydarzeniami organizowanymi przez gminę (rodzinne pikniki, majówki, powitania pór roku).
- potencjał zagospodarowania przestrzeni na szlaki turystyczne.
- czyste powietrze.

5. Wizja stanu obszaru po przeprowadzonej rewitalizacji

Rewitalizacja to wieloaspektowy proces przemian, który obejmuje poprawę jakości życia mieszkańców, wspieranie lokalnego rozwoju gospodarczego oraz zwiększanie atrakcyjności i jakości przestrzeni publicznych, bazując na dziedzictwie kulturowym i przyrodniczym.

Wizja obszaru powinna określać pożądany stan po przeprowadzonej interwencji i wyjściu z kryzysu, do którego dąży cała społeczność lokalna, w tym władze samorządowe, mieszkańcy, organizacje pozarządowe oraz partnerzy prywatni. Stanowi ona cel, do którego zmierza Gmina, wyznaczając kierunek realizowanych działań.

WIZJA

Obszar rewitalizacji posiada bogatą ofertę usług społecznych, edukacyjnych oraz spędzania czasu wolnego w otoczeniu estetycznych, przyjaznych przestrzeni. Mieszkańcy aktywnie korzystają z odnowionych przestrzeni oraz obiektów rekreacyjno-sportowych, kulturalnych. Dzięki wdrożonym działaniom rewitalizacyjnym, które wspierają rodziny i młodzież, problemy takie jak przemoc domowa czy alkoholizm zostały zredukowane do marginalnego zjawiska. Obszar rewitalizacji stał się atrakcyjnym miejscem, gdzie młodzi ludzie chętnie spędzają czas, korzystając z różnorodnych możliwości aktywności sportowych i kulturalnych. Zwiększona aktywność społeczna oraz zaangażowanie mieszkańców w procesy decyzyjne, wraz z atrakcyjną ofertą spędzania czasu wolnego, przyczynią się do powstania licznych wydarzeń i inicjatyw społeczno-kulturalnych.

6. Cele rewitalizacji i kierunki działań

Wizja obszaru rewitalizacji w 2030 roku zostanie osiągnięta poprzez realizację celów rewitalizacji oraz powiązanych z nimi kierunków działań. Programowa część dokumentu została opracowana na podstawie pogłębionej diagnozy obszaru rewitalizacji, a także podczas spotkań, konsultacji, spacerów badawczych oraz warsztatów rewitalizacyjnych, włączających w planowanie procesu rewitalizacji zróżnicowane grupy interesariuszy.

Wskazane poniżej cele i kierunki działań stanowią odpowiedź na zdiagnozowane problemy i potrzeby. Będą służyły wyeliminowaniu na obszarze rewitalizacji negatywnych zjawisk w sferze społecznej, gospodarczej, środowiskowej, przestrzenno-funkcjonalnej i technicznej.

Cele rewitalizacyjne i kierunki działań zostaną osiągnięte poprzez realizację konkretnych przedsięwzięć rewitalizacyjnych.

Schemat 1. Struktura części programowej Gminnego Programu Rewitalizacji Gminy Jedlicze na lata 2024-2030+.



Źródło: opracowanie własne

Tabela 21. Założenia interwencji rewitalizacyjnej GPR Gminy Jedlicze

CEL REWITALIZACYJNY	KIERUNKI DZIAŁAŃ	REZULTATY PO PRZEPROWADZONEJ REWITALIZACJI
SFERA SPOŁECZNA		
Cel rewitalizacyjny 1 Wzmocnienie kapitału społecznego i przeciwdziałanie wykluczeniu społecznemu na obszarze rewitalizacji	1.1. Rozwój oferty na rzecz włączenia społecznego osób zagrożonych ubóstwem lub wykluczeniem społecznym 1.2. Wspieranie reintegracji społecznej osób zagrożonych wykluczeniem społecznym oraz ich otoczenia	<ul style="list-style-type: none"> Wzrost uczestnictwa w życiu społeczno-kulturalnym osób zagrożonych wykluczeniem społecznym Wzrost liczby usług i inicjatyw, świadczonych na rzecz osób zagrożonych wykluczeniem społecznym Wzrost liczby osób, którym udało się wyjść ze stanu kryzysowego
Cel rewitalizacyjny 2 Poprawa jakości życia i integracji międzypokoleniowej mieszkańców obszaru rewitalizacji	2.1. Zwiększanie udziału mieszkańców w życiu społecznym 2.2. Stwarzanie warunków do realizacji inicjatyw indywidualnych i grupowych na rzecz społeczności lokalnej 2.3. Zapewnienie dostępu do wysokiej jakości usług z zakresu kultury, sportu, turystyki i rekreacji oraz zróżnicowanej oferty spędzania czasu wolnego	<ul style="list-style-type: none"> Poprawa integracji międzypokoleniowej Wzrost liczby oddolnych inicjatyw społecznych i inicjatyw sąsiedzkich Zwiększony udział mieszkańców w lokalnych działaniach kulturalnych
SFERA GOSPODARCZA		
Cel rewitalizacyjny 3 Trwały rozwój aktywności gospodarczej mieszkańców obszaru rewitalizacji oraz promocja lokalnych firm	3.1. Wspieranie rozwoju przedsiębiorczości 3.2. Organizacja wydarzeń promujących lokalnych przedsiębiorców i ich działalność	<ul style="list-style-type: none"> Pobudzenie przedsiębiorczości Ożywienie społeczno-gospodarcze obszaru poprzez rozwój handlu i usług oraz nowe inwestycje

SFERA PRZESTRZENNO-FUNKCJONALNA		
Cel rewitalizacyjny 4 Poprawa funkcjonalności, dostępności i estetyki przestrzeni na obszarze rewitalizacji	4.1. Budowa lub modernizacja infrastruktury publicznej służącej rozwojowi funkcji gospodarczych, turystycznych, rekreacyjnych oraz kulturalnych obszaru rewitalizacji 4.2. Poprawa stanu przestrzeni publicznych oraz wspólnych, w tym: podwórek, parków, skwerów, boisk przyszkolnych 4.3. Zagospodarowanie terenów zdegradowanych na cele rekreacyjne, turystyczne i sportowe	<ul style="list-style-type: none"> • Lepszy dostęp mieszkańców obszaru do oferty kulturalnej i rekreacyjno-sportowej • Nadanie przestrzeniom nowych funkcji • Większa dostępność przestrzeni publicznych
SFERA TECHNICZNA		
Cel rewitalizacyjny 5 Poprawa jakości i dostępności obiektów i infrastruktury obszaru rewitalizacji	5.1. Poprawa stanu technicznego budynków użyteczności publicznej 5.2. Modernizacja, budowa i rozbudowa obiektów na potrzeby przeprowadzenia działań rewitalizacyjnych 5.3. Poprawa wyposażenia miejsc prowadzących działania z zakresu aktywizacji społecznej i zagospodarowania czasu wolnego	<ul style="list-style-type: none"> • Lepszy stan techniczny, bezpieczeństwo, dostępność i estetyka obiektów
SFERA ŚRODOWISKOWA		
Cel rewitalizacyjny 6 Poprawa stanu środowiska naturalnego	6.1. Podejmowanie działań edukacyjnych, zwiększających świadomość zagrożeń klimatycznych	<ul style="list-style-type: none"> • Wzrost poczucia odpowiedzialności mieszkańców za stan środowiska naturalnego

Źródło: opracowanie własne .

Poniżej opisano założenia celów rewitalizacyjnych, których osiągnięcie pozwoli trwale poprawić potencjał społeczny, gospodarczy, przestrzenny, techniczny i środowiskowy rewitalizowanych Podobszarów

Cel rewitalizacyjny 1.
Wzmocnienie kapitału
społecznego i
przeciwdziałanie
wykluczeniu społecznemu
na obszarze rewitalizacji

Cel rewitalizacyjny oraz działania podejmowane w jego ramach są odpowiedzią na koncentrację negatywnych zjawisk społecznych na podobszarach rewitalizacji. Cel odnosi się do przedsięwzięć, które będą realizowane przez instytucje publiczne oraz organizacje pozarządowe, na rzecz mieszkańców obszaru rewitalizacji, zagrożonych trwałą marginalizacją, w tym: osób starszych, samotnych, korzystających ze świadczeń społecznych, osób z niepełnosprawnościami i wymagających specjalistycznego wsparcia terapeutycznego. Działania realizowane w ramach celu będą aktywizowały osoby zagrożone wykluczeniem i rozwiązywały problemy, wynikające z ubóstwa i wykluczenia społecznego. Istotne będzie również włączanie odbiorców końcowych tych działań do roli aktywnych współrealizatorów przedsięwzięć.

Cel rewitalizacyjny 2.
Poprawa jakości życia i
integracji
międzypokoleniowej
mieszkańców obszaru
rewitalizacji

Poprawa jakości życia mieszkańców wymaga inwestycji w rozwój funkcji społecznych obszaru. Poprzez przedsięwzięcia propagujące zdrowy styl życia, ułatwiające dostęp do wysokiej jakości usług specjalistycznych oraz usług edukacyjnych, kulturalnych, sportowych i rekreacyjnych, zostanie osiągnięty cel integrujący szereg działań o charakterze infrastrukturalnym i społecznym, które przyczynią się do podniesienia jakości życia i wzmocnienia potencjału podobszarów rewitalizacji. Ważny będzie aspekt wyrównywania warunków życia i możliwości zaspokajania potrzeb mieszkańców obszarów zdegradowanych, z warunkami życia i możliwościami, jakie mają mieszkańcy pozostałych części miasta.

Cel rewitalizacyjny 3.

Trwały rozwój
aktywności
gospodarczej
mieszkańców obszaru
rewitalizacji oraz
promocja lokalnych firm

Kluczowe dla realizacji tego celu będzie zapewnienie dogodnych warunków dla rozwoju przedsiębiorstw i wzmocnienia aktywności gospodarczej mieszkańców, z wykorzystaniem potencjałów poszczególnych podobszarów rewitalizacji. Istotne będzie podjęcie działań na rzecz zatrzymania degradacji technicznej infrastruktury i budynków, stworzenia dogodnych warunków dla rozwoju turystyki, usług oraz lokalnego handlu detalicznego i gastronomii.

Cel rewitalizacyjny 4.

Poprawa
funkcjonalności,
dostępności i estetyki
przestrzeni na obszarze
rewitalizacji

Cel rewitalizacyjny zakłada rozwój infrastruktury oraz przestrzeni publicznych, poprzez wydobywanie ich potencjału lub nadanie nowych funkcji. Przestrzenie publiczne są miejscami, w których toczy się codzienne życie mieszkańców i są realizowane podstawowe potrzeby (związane z zakupami, edukacją, wypoczynkiem, czy rekreacją). Powinny być bezpieczne, dostępne i integrujące lokalną społeczność. Dlatego tak istotne jest stosowanie zasad projektowania uniwersalnego i niwelowanie barier architektonicznych. Zaspokojeniu potrzeb mieszkańców służyć będą komplementarne działania infrastrukturalne i społeczne.

Cel rewitalizacyjny 5.

Poprawa jakości
i dostępności
obiektów
i infrastruktury
obszaru rewitalizacji

Cel rewitalizacyjny obejmować będzie przedsięwzięcia związane z modernizacją obiektów i infrastruktury społecznej i technicznej podobszarów rewitalizacji. Poprzez podejmowane działania obszarom zdegradowanym zostaną nadane nowe funkcje.

Cel rewitalizacyjny 6.

Poprawa stanu
środowiska
naturalnego

Cel rewitalizacyjny będzie obejmował działania wspierające zwiększanie świadomości mieszkańców z zakresu ochrony środowiska i wpływu jego jakości na życie i zdrowie mieszkańców. Poprzez działania edukacyjne i informacyjne zwiększy się świadomość mieszkańców i wzmocnią się proekologiczne i pro środowiskowe zachowania mieszkańców.

7. Opis przedsięwzięć rewitalizacyjnych

Zgodnie z „Zasadami i trybem naboru przedsięwzięć do Gminnego Programu Rewitalizacji Gminy Jedlicze na lata 2024-2030^{Plus}” (załącznik nr 1 do Zarządzenia nr 76/2025 Burmistrz Gminy Jedlicze z dnia 31 marca 2025 r.), propozycje przedsięwzięć można było składać wyłącznie na formularzu „Karty Przedsięwzięcia”. Propozycje przedsięwzięć rewitalizacyjnych zgłoszone po terminie, niekompletne lub złożone na formularzu innym niż „Karta Przedsięwzięcia”, nie były rozpatrywane.

Weryfikację przedsięwzięć złożonych w ramach naboru przeprowadził Zespół Zadaniowy ds. Rewitalizacji powołany Zarządzeniem Nr 242/2024 Burmistrza Gminy Jedlicze z dnia 16 września 2024r. Weryfikacja dokonywana była we współpracy z Wykonawcą, zaangażowanym w tworzenie Gminnego Programu Rewitalizacji. Nabór miał charakter otwarty i prowadzony był od dnia 1 kwietnia 2025r. do dnia 25 kwietnia 2025r. na gruncie przepisów ustawy z dnia 9 października 2015 r. o rewitalizacji.

W kolejnym etapie, zgłoszone przedsięwzięcia były weryfikowane pod kątem zgodności z celami programu, wpływu na eliminację lub ograniczenie negatywnych zjawisk zdiagnozowanych na obszarach rewitalizacji oraz ich wykonalności.

Po weryfikacji i pogrupowaniu tematycznym kart, dotyczących tych samych problemów, zdecydowano o wpisaniu do GPR łącznie 21 podstawowych przedsięwzięć, które odpowiadają na zdiagnozowane problemy oraz realizują cele i kierunki działań, określone w programie.

Tabela 22. Lista przedsięwzięć rewitalizacyjnych Gminnego Programu Rewitalizacji Gminy Jedlicze na lata 2024-2030plus.

Podobszar	Nr przedsięwzięcia	Nazwa przedsięwzięcia	Cele rewitalizacji	Podmiot zgłaszający	Lokalizacja	Problemy, na które odpowiada projekt	Szacowana wartość przedsięwzięcia	Okres realizacji
Podobszar I (Piotrówka)	1	Budowa sali gimnastycznej przy Szkole Podstawowej w Piotrówce <u>im. Władysława Broniewskiego</u>	<p>Cel rewitalizacyjny 1: Wzmocnienie kapitału społecznego i przeciwdziałanie wykluczeniu społecznemu na obszarze rewitalizacji</p> <p>Cel rewitalizacyjny 2: Poprawa jakości życia i integracji międzypokoleniowej mieszkańców obszaru rewitalizacji</p> <p>Cel rewitalizacyjny 4: Poprawa funkcjonalności, dostępności i estetyki przestrzeni na obszarze rewitalizacji</p> <p>Cel rewitalizacyjny 5 Poprawa jakości i dostępności obiektów i</p>	Gmina Jedlicze	Piotrówka <u>działka nr ewid. 538/1</u>	<ul style="list-style-type: none"> • Brak dostępu do przestrzeni osób z niepełnosprawnościami • Brak wysokiej jakości przestrzeni do aktywnego spędzania czasu wolnego 	3 000 000,00	2026 –2028

			infrastruktury obszaru rewitalizacji					
Podobszar I (Piotrówka)	11	Poprawa bezpieczeństwa poprzez modernizację placu zabaw i budowę ogrodzenia przy Szkole Podstawowej w Piotrówie im. Władysława Broniewskiego	<p>Cel rewitalizacyjny 2: Poprawa jakości życia i integracji międzypokoleniowej mieszkańców obszaru rewitalizacji</p> <p>Cel rewitalizacyjny 4 Poprawa funkcjonalności, dostępności i estetyki przestrzeni na obszarze rewitalizacji</p> <p>Cel rewitalizacyjny 5 Poprawa jakości i dostępności obiektów i infrastruktury obszaru rewitalizacji</p>	Gmina Jedlicze	Piotrówka działka nr ewid. 538/1	<ul style="list-style-type: none"> Brak miejsc spotkań wspierających budowanie więzi społecznych, wzajemnej pomocy i integracji sąsiedzkiej Brak wysokiej jakości przestrzeni do aktywnego spędzania czasu wolnego 	250 000,00	2026 – 2030
Podobszar I (Chlebna)	9	Utworzenie przestrzeni rekreacyjno-wypoczynkowej w Chlebnej na działce nr ew. 394/7	<p>Cel rewitalizacyjny 2: Poprawa jakości życia i integracji międzypokoleniowej mieszkańców obszaru rewitalizacji</p> <p>Cel rewitalizacyjny 4</p>	Gmina Jedlicze	Chlebna, działka nr ewid. 394/7	<ul style="list-style-type: none"> Brak miejsc spotkań wspierających budowanie więzi społecznych, wzajemnej pomocy i integracji sąsiedzkiej 	1 000 000,00	2027 – 2030

			Poprawa funkcjonalności, dostępności i estetyki przestrzeni na obszarze rewitalizacji			<ul style="list-style-type: none"> Niewykorzystany potencjał istniejących miejsc spędzania czasu wolnego Niewystarczająca liczba miejsc do spotkań i integracji seniorów i osób wykluczonych 		
Podobszar I (Chlebna)	10	Rewitalizacja terenu starego folwarku w Chlebnej i stworzenie kompleksu turystycznego „Folwark Chlebna” wraz budową nowego budynku galerii muzealnej i zagospodarowanie terenu	<p>Cel rewitalizacyjny 1: Wzmocnienie kapitału społecznego i przeciwdziałanie wykluczeniu społecznemu na obszarze rewitalizacji</p> <p>Cel rewitalizacyjny 2: Poprawa jakości życia i integracji międzypokoleniowej mieszkańców obszaru rewitalizacji</p> <p>Cel rewitalizacyjny 3</p>	Gmina Jedlicze	Chlebna, działka nr ewid. 394/2, 394/5, 394/6	<ul style="list-style-type: none"> Wykluczenie społeczne osób zmagających się bezrobociem Niski poziom przedsiębiorczości Brak miejsc spotkań wspierających budowanie więzi społecznych, wzajemnej pomocy i integracji sąsiedzkiej 	6 000 000,00	2027 – 2030

			<p>Trwały rozwój aktywności gospodarczej mieszkańców obszaru rewitalizacji oraz promocja lokalnych firm</p> <p>Cel rewitalizacyjny 4:</p> <p>Poprawa funkcjonalności, dostępności i estetyki przestrzeni na obszarze rewitalizacji</p> <p>Cel rewitalizacyjny 5</p> <p>Poprawa jakości i dostępności obiektów i infrastruktury obszaru rewitalizacji</p>			<ul style="list-style-type: none"> Niewykorzystany potencjał istniejących miejsc spędzania czasu wolnego Brak znajomości lokalnej historii / dziedzictwa / potencjałów Niska jakość przestrzeni publicznych 		
Podobszar I (Chlebna)	20	Przebudowa i nadbudowa budynku Ochotniczej Straży Pożarnej w m. Chlebna	<p>Cel rewitalizacyjny 5</p> <p>Poprawa jakości i dostępności obiektów i infrastruktury obszaru rewitalizacji</p> <p>Cel rewitalizacyjny 6</p> <p>Poprawa stanu środowiska naturalnego</p>	Gmina Jedlicze	Chlebna działka nr ewid. 700/1	<ul style="list-style-type: none"> Zły stan techniczny budynków użyteczności publicznej Problemy z adaptacją do zmian klimatu z powodu braków w wyposażeniu 	600 000,00	2028 –2030

						odpowiednich służb		
Podobszar II (Dobieszyn)	7	„Działajmy razem — sposób na tożsamość”	<p>Cel rewitalizacyjny 1: Wzmocnienie kapitału społecznego i przeciwdziałanie wykluczeniu społecznemu na obszarze rewitalizacji</p> <p>Cel rewitalizacyjny 2: Poprawa jakości życia i integracji międzypokoleniowej mieszkańców obszaru rewitalizacji</p>	Stowarzyszenie „Wspólnota”	Dom Ludowy w Dobieszynie Dobieszyn 103	<ul style="list-style-type: none"> Brak miejsc spotkań wspierających budowanie więzi społecznych, wzajemnej pomocy i integracji sąsiedzkiej 	27 500,00	2026 –2028
Podobszar II (Dobieszyn)	14	Zagospodarowanie przestrzeni wokół Szkoły Podstawowej <u>im. Antoniego Jaracza w Dobieszynie w Dobieszynie</u> na cele sportowo-rekreacyjne	<p>Cel rewitalizacyjny 2: Poprawa jakości życia i integracji międzypokoleniowej mieszkańców obszaru rewitalizacji</p> <p>Cel rewitalizacyjny 4: Poprawa funkcjonalności, dostępności i estetyki</p>	Gmina Jedlicze	Dobieszyn działka planowana do zakupu w obrębie infrastruktury szkolnej i przyszkolnej (tj. w obrębie działek nr 305, 306, 370)	<ul style="list-style-type: none"> Zbyt mała liczba miejsc do spędzania czasu wolnego i miejsc spotkań Brak miejsc do aktywnego spędzania czasu wolnego, w szczególności dla młodzieży 	1 200 000,00	2027 –2030

			przestrzeni na obszarze rewitalizacji					
Podobszar II (Dobieszyn)	15	Modernizacja infrastruktury kompleksu sportowego w Dobieszynie	<p>Cel rewitalizacyjny 2: Poprawa jakości życia i integracji międzypokoleniowej mieszkańców obszaru rewitalizacji</p> <p>Cel rewitalizacyjny 4: Poprawa funkcjonalności, dostępności i estetyki przestrzeni na obszarze rewitalizacji</p>	Gmina Jedlicze	Dobieszyn, część działki o nr ewid. 827/24	<ul style="list-style-type: none"> Zły stan techniczny obiektów użyteczności publicznej i brak odpowiedniego wyposażenia do prowadzenia działalności na rzecz mieszkańców Niewystarczająca oferta spędzania wolnego czasu 	1 200 000,00	2026–2030
Podobszar II (Potok)	3	Potocki Festiwal Jabłko	<p>Cel rewitalizacyjny 1: Wzmocnienie kapitału społecznego i przeciwdziałanie wykluczeniu społecznemu na obszarze rewitalizacji</p> <p>Cel rewitalizacyjny 2:</p>	Sołtys Radni Stowarzyszenie Babski Młyn KGW Potok	Stadion oraz budynek przy stadionie w miejscowości Potok	<ul style="list-style-type: none"> Niski poziom integracji międzypokoleniowej Brak znajomości lokalnych potencjałów Podobszaru 	15 000,00/rok	2025–2030

			<p>Poprawa jakości życia i integracji międzypokoleniowej mieszkańców obszaru rewitalizacji</p> <p>Cel rewitalizacyjny 3</p> <p>Trwały rozwój aktywności gospodarczej mieszkańców obszaru rewitalizacji oraz promocja lokalnych firm</p>	<p>OSP Potok</p> <p>Klub LKS Nurt Potok</p>				
Podobszar II (Potok)	12	<p>Modernizacja budynku Przedszkola Filialnego w Potoku wraz z zagospodarowaniem terenu</p>	<p>Cel rewitalizacyjny 1:</p> <p>Wzmocnienie kapitału społecznego i przeciwdziałanie wykluczeniu społecznemu na obszarze rewitalizacji</p> <p>Cel rewitalizacyjny 2:</p> <p>Poprawa jakości życia i integracji międzypokoleniowej mieszkańców obszaru rewitalizacji</p>	Gmina Jedlicze	Potok, działka nr ewid. 433	<ul style="list-style-type: none">Niska jakość przestrzeni publicznych i potrzeba ich dostosowania do form aktywności społecznej mieszkańców.Brak przestrzeni do integracji międzypokoleniowej	640 000,00	2026 –2030

			Cel rewitalizacyjny 4: Poprawa funkcjonalności, dostępności i estetyki przestrzeni na obszarze rewitalizacji					
Podobszar II (Potok)	13	Modernizacja szatni sportowej w Potoku	Cel rewitalizacyjny 2: Poprawa jakości życia i integracji międzypokoleniowej mieszkańców obszaru rewitalizacji Cel rewitalizacyjny 4: Poprawa funkcjonalności, dostępności i estetyki przestrzeni na obszarze rewitalizacji	Gmina Jedlicze	Potok działka nr ewid. 910/1	<ul style="list-style-type: none"> Niedostateczne zorganizowane miejsce rekreacji dla mieszkańców, Niewystarczająco rozwinięta infrastruktura sportowo-rekreacyjna, Słabo wykorzystane walory rekreacyjne obszarów rewitalizacji, Zbyt mało miejsc w przestrzeni publicznej do sportu, rekreacji, integracji 	1 000 000,00	2026 – 2030

						społeczności lokalnej.		
Dwa Podobszary rewitalizacji	2	Działamy razem i wzmacniamy spójność społeczną	<p>Cel rewitalizacyjny 1: Wzmocnienie kapitału społecznego i przeciwdziałanie wykluczeniu społecznemu na obszarze rewitalizacji</p> <p>Cel rewitalizacyjny 2: Poprawa jakości życia i integracji międzypokoleniowej mieszkańców obszaru rewitalizacji</p> <p>Cel rewitalizacyjny 4: Poprawa funkcjonalności, dostępności i estetyki przestrzeni na obszarze rewitalizacji</p>	<p>Gmina Jedlicze, Szkoła Podstawowa <u>im. Antoniego Jaracza</u> w Dobieszynie, Szkoła Podstawowa w Potoku, <u>im. Edmunda Łozińskiego</u> Szkoła Podstawowa w Piotrowce <u>im. Władysława Broniewskiego</u>, Szkoła Podstawowa w Jedliczu <u>im. Wincentego</u></p>	<p>Sołectwo Dobieszyn: Ludowy Klub Sportowy "Victoria" w Dobieszynie, działka <u>nr ewid. 827/24, 827/25</u></p> <p>Sołectwo Potok: Szkoła Podstawowa im. Edmunda Łozińskiego w Potoku, Potok 73</p> <p>Sołectwo Piotrowka: Dom Ludowy w Piotrowce, Piotrowka 116</p> <p>Szkoła Podstawowa w Piotrowce <u>im. Władysława Broniewskiego</u>, Piotrowka 38A</p>	<ul style="list-style-type: none"> Niska jakość przestrzeni publicznych i potrzeba ich dostosowania do form aktywności społecznej mieszkańców. Brak przestrzeni do integracji międzypokoleniowej 	150 000,00	2026 –20 <u>27</u>

				<u>Manierskiego</u>	Teren wokół LO w Jedliczu – park przy jedlickim liceum oraz plac przy hali GOSiR w Jedliczu			
<u>Dwa</u> Podobszary rewitalizacji	4	Wzrost integracji społeczności lokalnej poprzez poprawę oferty spędzania wolnego czasu i wyznaczenie ogólnodostępnego szlaku rowerowego „Historia Dworów Szlacheckich” prowadzącego do atrakcji turystycznych	<p>Cel rewitalizacyjny 1: Wzmocnienie kapitału społecznego i przeciwdziałanie wykluczeniu społecznemu na obszarze rewitalizacji</p> <p>Cel rewitalizacyjny 2: Poprawa jakości życia i integracji międzypokoleniowej mieszkańców obszaru rewitalizacji</p> <p>Cel rewitalizacyjny 4: Poprawa funkcjonalności, dostępności i estetyki przestrzeni na obszarze rewitalizacji</p>	Gmina Jedlicze	<p>Obszar rewitalizacji: Chlebna, Dobieszyn, Potok.</p> <p>Poza obszarem rewitalizacji: Długie, Jaszczew, Jedlicze, Żarnowiec.</p>	<ul style="list-style-type: none"> • Brak oferty spędzania czasu wolnego dla młodzieży • Niewystarczająca ilość nieodpłatnych wydarzeń kulturalnych, w których udział mogą brać mieszkańcy w trudnej sytuacji materialnej • Brak przestrzeni do integracji społeczności sąsiedzkiej 	1 000 000,00	2026 – 2030

Dwa Podobszary rewitalizacji	6	Korzenie i Skrzydła — rewitalizacja Gminy Jedlicze przez kulturę	<p>Cel rewitalizacyjny 1: Wzmocnienie kapitału społecznego i przeciwdziałanie wykluczeniu społecznemu na obszarze rewitalizacji</p> <p>Cel rewitalizacyjny 2: Poprawa jakości życia i integracji międzypokoleniowej mieszkańców obszaru rewitalizacji</p>	Gminna Biblioteka Publiczna im. Kaspra Wojnara w Jedliczu	Potok, Dobieszyn, Chlebna, Piotrówka	<ul style="list-style-type: none"> Niski poziom aktywności społecznej i kulturalnej — brak regularnych wydarzeń integrujących mieszkańców prowadzi do osłabienia więzi sąsiedzkich. Wykluczenie cyfrowe i edukacyjne — szczególnie wśród osób starszych i młodzieży z terenów wiejskich. Brak przestrzeni wspólnych do spotkań, współpracy i wspólnego spędzania czasu 	113 000,00	2025 –2030
Dwa Podobszary rewitalizacji	8	W zdrowym ciele zdrowy duch - upowszechnianie	<p>Cel rewitalizacyjny 1: Wzmocnienie kapitału społecznego i przeciwdziałanie</p>	Gmina Jedlicze	Chlebna — stadion sportowy,	<ul style="list-style-type: none"> Potrzeba zagospodarowania czasu wolnego dzieci i młodzieży, jako 	60 000,00	2026 –2026

		kultury fizycznej, sportu i rekreacji	wykluczeniu społecznemu na obszarze rewitalizacji Cel rewitalizacyjny 2: Poprawa jakości życia i integracji międzypokoleniowej mieszkańców obszaru rewitalizacji		Dobieszyn — stadion sportowy Victoria Dobieszyn, Potok — stadion sportowy Nurt Potok, Piotrówka — plac rekreacyjny	alternatywy zachowań ryzykownych <ul style="list-style-type: none"> • Odpływ młodych ludzi z miasta • Niewystarczająca liczba programów wsparcia psychologicznego dla dzieci i młodzieży 		
Dwa Podobszary rewitalizacji	18	Stymulowanie rozwoju lokalnego obszarów rewitalizacji poprzez poprawę bezpieczeństwa i integrację społeczności lokalnej	Cel rewitalizacyjny 1: Wzmocnienie kapitału społecznego i przeciwdziałanie wykluczeniu społecznemu na obszarze rewitalizacji Cel rewitalizacyjny 2: Poprawa jakości życia i integracji międzypokoleniowej mieszkańców obszaru rewitalizacji Cel rewitalizacyjny 6 Poprawa stanu środowiska naturalnego	Gmina Jedlicze	Główna lokalizacja przedsięwzięcia: Chlebna oraz działka nr ewid. 700/1 w Chlebnej Pozostałe lokalizacje: Dobieszyn, Piotrówka, Potok.	<ul style="list-style-type: none"> • Odpływ młodych ludzi z obszaru rewitalizacji 	300 000,00	2026 – 2027

Dwa Podobszary rewitalizacji	19	Przeciwdziałanie wykluczeniu społecznemu poprzez integrację wielopokoleniową na obszarze rewitalizacji	<p>Cel rewitalizacyjny 1: Wzmocnienie kapitału społecznego i przeciwdziałanie wykluczeniu społecznemu na obszarze rewitalizacji</p> <p>Cel rewitalizacyjny 2: Poprawa jakości życia i integracji międzypokoleniowej mieszkańców obszaru rewitalizacji</p> <p>Cel rewitalizacyjny 4: Poprawa funkcjonalności, dostępności i estetyki przestrzeni na obszarze rewitalizacji</p>	Gmina Jedlicze	<p>Główna lokalizacja przedsięwzięcia: Piotrówka działka nr ewid. 538/1 teren Szkoły Podstawowej w Piotrówce</p> <p>Pozostałe lokalizacje: Dobieszyn, Chlebna, Potok.</p>	<ul style="list-style-type: none"> Potrzeba utworzenia przestrzeni do integracji dla społeczności lokalnej Potrzeba zwiększenia dostępności do usług społecznych i edukacyjnych 	400 000,00	2026 – 2027
Dwa Podobszary rewitalizacji	21	Rozwiązanie problemów społecznych osób zagrożonych wykluczeniem społecznym ze szczególnym uwzględnieniem dzieci i młodzieży	<p>Cel rewitalizacyjny 1: Wzmocnienie kapitału społecznego i przeciwdziałanie wykluczeniu społecznemu na obszarze rewitalizacji</p> <p>Cel rewitalizacyjny 2:</p>	Gmina Jedlicze	<p>Obszary objęte rewitalizacją: Dobieszyn Chlebna Potok Piotrówka</p>	<ul style="list-style-type: none"> Niewystarczająca liczba programów wsparcia psychologicznego dla dzieci i młodzieży Wzrastająca liczba dzieci i 	300 000,00	2026 – 2028

		poprzez organizację wsparcia specjalistycznego, organizację zajęć edukacyjnych, kulturalnych, artystycznych i sportowych	Poprawa jakości życia i integracji międzypokoleniowej mieszkańców obszaru rewitalizacji			młodzieży potrzebujących pomocy psychologiczno - pedagogicznej, z uwagi na zaburzenia lękowe, depresję, uzależnienia		
Poza obszarem rewitalizacji	5	12 Podkarpacki Festiwal Twórczości Ludowej NUTA 2026	<p>Cel rewitalizacyjny 1: Wzmocnienie kapitału społecznego i przeciwdziałanie wykluczeniu społecznemu na obszarze rewitalizacji</p> <p>Cel rewitalizacyjny 2: Poprawa jakości życia i integracji międzypokoleniowej mieszkańców obszaru rewitalizacji</p>	Organizator główny - Gminny Ośrodek Kultury w Jedliczu	Gmina Jedlicze, scena i plac przy ulicy Konopnickiej 8a, 38-460 Jedlicze	<ul style="list-style-type: none"> • Brak oferty spędzania czasu wolnego dla młodzieży • Niewystarczająca ilość nieodpłatnych wydarzeń kulturalnych, w których udział mogą brać mieszkańcy w trudnej sytuacji materialnej • Brak przestrzeni do integracji społeczności sąsiedzkiej 	26 500,00	2026 –2026

Poza obszarem rewitalizacji	16	Budowa centrum przesiadkowego w Jedliczu wraz z zagospodarowaniem terenu	<p>Cel rewitalizacyjny 1: Wzmocnienie kapitału społecznego i przeciwdziałanie wykluczeniu społecznemu na obszarze rewitalizacji</p> <p>Cel rewitalizacyjny 4 Poprawa funkcjonalności, dostępności i estetyki przestrzeni na obszarze rewitalizacji</p> <p>Cel rewitalizacyjny 5 Poprawa jakości i dostępności obiektów i infrastruktury obszaru rewitalizacji</p>	Gmina Jedlicze	Jedlicze, przy ul. Sienkiewicza, działka nr ewid. 1091/2	<ul style="list-style-type: none"> Niewystarczające skomunikowanie sołectw z obszaru rewitalizacji z resztą gminy Zły stan dróg 	6 500 000,00	2026 – 2030
Poza obszarem rewitalizacji	17	Przebudowa Dому Pomocy Społecznej w Jedliczu	<p>Cel rewitalizacyjny 1: Wzmocnienie kapitału społecznego i przeciwdziałanie wykluczeniu społecznemu na obszarze rewitalizacji</p> <p>Cel rewitalizacyjny 5 Poprawa jakości i dostępności obiektów i</p>	Gmina Jedlicze	Jedlicze, działki nr ewid. 2472, 2473, 2474	<ul style="list-style-type: none"> Zwiększający się popyt na świadczenie usług opiekuńczych wobec osób starszych 	200 000,00	2026 – 2030

			infrastruktury obszaru rewitalizacji					
--	--	--	---	--	--	--	--	--

Źródło: opracowanie własne

Poniżej przedstawiono wykaz przedsięwzięć z podziałem na podobszary, na których będą realizowane. Niektóre przedsięwzięcia obejmują swoim zasięgiem dwa lub trzy podobszary. Niektóre działania punktowo zlokalizowane są poza obszarem rewitalizacji, ale swoim oddziaływaniem wpływają na mieszkańców obszarów objętych interwencją, co szczegółowo zostało wyjaśnione w dalszej części rozdziału.

Podobszar I

PIOTRÓWKA

PRZEDSIĘWZIĘCIE PODSTAWOWE 1: „BUDOWA SALI GIMNASTYCZNEJ PRZY SZKOLE PODSTAWOWEJ W PIOTRÓWCE” <u>IM. WŁADYSŁAWA BRONIEWSKIEGO</u>			
Podobszar	Lokalizacja	Podmiot Realizujący	Partnerzy w realizacji przedsięwzięcia
Piotrówka	Piotrówka 38a Działka nr.538/1 o powierzchni 0,6136 ha Własność Gminy Jedlicze	Gmina Jedlicze	Szkoła Podstawowa w Piotrówce <u>im.</u> <u>Władysława</u> <u>Broniewskiego</u>
OPIS STANU ISTNIEJĄCEGO			
<p>Istniejąca sala gimnastyczna nie spełnia wymogów wyposażenia, oświetlenia, podłogi, wymiarów , bezpieczeństwa pożarowego, brak zaplecza sanitarnego, szatni. Budowa nowej sali gimnastycznej z nowym zapleczem będzie przeciwdziałaniem obszarom degradacji, pozwoli na eliminację negatywnych zjawisk społecznych i przestrzenno-funkcjonalnych tj.:</p> <ul style="list-style-type: none">- złe warunki lokalowe i techniczne do prowadzenia zajęć wychowania -fizycznego oraz organizowania wydarzeń społeczno-kulturalnych dla uczniów jak i całej społeczności,-obniżenie motywacji i zaangażowania uczniów ,- obniżenie prestiżu szkoły,-brak dostępu do aktywności dla osób z niepełnosprawnościami ,-spadek aktywności fizycznej uczniów,-niska integracja społeczeństwa, rodzin. <p>Pozytywnym efektem budowy nowej sali gimnastycznej będzie przeciwdziałanie uzależnieniom od gier ,telefonów i życia w sieci dzieci i młodzieży poprzez rozwijanie alternatywnych pasji, takich jak np. sport. Wprowadzenie nowoczesnego sprzętu oraz różnorodnych zajęć sportowych, pikników pozwoli na skuteczne zachęcanie uczniów do aktywności fizycznej .Bardzo ważnym jest również</p>			

aspekt zdrowotny. Poprzez uprawianie sportu dzieci od najmłodszych lat będą poprawiać kondycję, wydolność, motorykę, korygować wady postawy. Ruch pozytywnie wpłynie na koncentrację, pomoże radzić sobie ze stresem i porażkami, nauczy współpracy w grupie, zasad fair play i dyscypliny, pomoże zapobiegać otyłości, cukrzycy oraz innym chorobom. Pomoże spożytkować nadmiar energii w bezpiecznych warunkach, nauczy determinacji, radzenia sobie z emocjami, a także umiejętności w pokonywaniu trudności. To wszystko przyczyni się do prawidłowego rozwoju dzieci.

Wszystkie te komplementarne działania są niezbędne, by sala gimnastyczna stała się nie tylko obiektem infrastrukturalnym, ale także ośrodkiem życia społecznego, edukacyjnego i zdrowotnego oraz przyczynią się do bezpośredniego rozwiązania problemu społecznego. Będzie istniała możliwość rozwoju fizycznego bez konieczności dojazdu do odległych miejscowości. Publiczna sala gimnastyczna umożliwia bezpłatny lub tani udział w zajęciach, co wyrównuje szanse niezależnie od sytuacji finansowej.

Zaplanowano następujące działania społeczno- komplementarne do niniejszego przedsięwzięcia:

- wszelkie aktywności o charakterze edukacyjnym, społecznym, kulturalnym, które wspierają uczniów,
- zajęcia sportowe pozalekcyjne np. koła zainteresowań, dodatkowe treningi dla uczniów uzdolnionych sportowo,
- programy prozdrowotne np. gimnastyka korekcyjna,
- wydarzenia środowiskowe, rodzinne i integracyjne np. dni sportu,
- programy aktywizacji seniorów.

Działania te są bardzo ważne, gdyż będą dopełnieniem inwestycji, będą wskaźnikiem trwałości i sensowności inwestycji, poprzez budowanie społeczności aktywnie korzystającej z nowej przestrzeni publicznej. Działania te mają na celu włączenie mieszkańców w aktywne, świadome i regularne korzystanie z nowo powstałej infrastruktury np. poprzez przedsięwzięcie: „Aktywna społeczność - integracja i rozwój poprzez sport.”

CELE PRZEDSIĘWZIĘCIA

Cel ogólny to poprawa stanu zdrowia i kondycji fizycznej dzieci i młodzieży.

Cele szczegółowe dla części inwestycyjnej to:

- stworzenie warunków do realizowania aktywności fizycznej, zdrowej rywalizacji i rozwoju pasji sportowych, rozwijanie zdolności interpersonalnych, umiejętności pracy zespołowej oraz zarządzania czasem

- rozszerzenie oferty wydarzeń szkolnych, koncertów, akademii ,pikników ,uroczystości tworząc atmosferę wspólnoty i integracji uczniów, kadry szkoły, mieszkańców obszaru rewitalizacji.

Osiągnięcie celów pozwoli na:

- rozwijanie talentów w komfortowych warunkach,
- doskonalenie ciała i funkcji psychomotorycznych, -kształtowanie pozytywnej postawy wobec sprawności fizycznej własnego organizmu,
- rozwój pasji uczniów,
- tworzenie warunków do rozwijania talentów sportowych,
- nauka radzenia sobie ze stresem i porażkami,
- nauka współpracy w grupie i zasad fair play,
- przeciwdziałanie uzależnieniom od gier, telefonów komórkowych, życia w sieci,
- integracja społeczności poprzez różnego rodzaju imprezy, występy , pielęgnacja więzi społecznych,
- punktowanie pozycji placówki edukacyjnej w lokalnym środowisku,
- zwiększenie atrakcyjności placówki w oczach rodziców i przyszłych rekrutów.

Dzięki poprawie kondycji fizycznej i psychicznej -mniej stresu- lepsze samopoczucie, uczniowie mogą osiągać lepsze wyniki w nauce. Dzieci i młodzież zyskają miejsce do systematycznego treningu, co może prowadzić do rozwoju sportowych ścieżek kariery lub udziału w wyższych rangą zawodach. Zorganizowana aktywność fizyczna działa profilaktycznie, zmniejsza ryzyko uzależnień, agresji czy wykluczenia społecznego. Sala może być wykorzystywana również poza lekcjami dla klubów sportowych, stowarzyszeń, seniorów, rodzin - co wzmacnia więzi społeczne. Nowoczesna infrastruktura sportowa podnosi prestiż placówki, może przyciągać nowych uczniów i wpływać na decyzje rodziców o wyborze szkoły. Dzięki pozytywnym nawykom wypracowanym w młodości, dzieci częściej kontynuują aktywność fizyczną w życiu dorosłym.

Druga część przedsięwzięcia to część miękka pn.: „Aktywna społeczność - integracja i rozwój poprzez sport.” Cel tej części to wzmocnienie aktywności fizycznej, integracji społecznej poprzez działania edukacyjne i sportowo rekreacyjne.

Cele szczegółowe projektu to:

- zwiększenie świadomości społecznej na temat roli aktywności fizycznej w życiu codziennym

- włączenie różnych grup wiekowych w działania promujące zdrowy styl życia
- integracja społeczności lokalnej poprzez wspólne wydarzenia sportowe i edukacyjne.

CHARAKTERYSTYKA PRZEDSIĘWZIĘCIA

Zakres przedsięwzięcia:

I. Część inwestycyjna.

1. Analiza terenu, przygotowanie dokumentacji projektowej oraz uzyskanie pozwoleń na budowę
2. Roboty budowlane przy budowie obiektu i zagospodarowanie terenu wokół sali (w tym parking, zieleni).
3. Działania z uwzględnieniem przystosowań dla osób z niepełnosprawnościami-budowa dojazdów i podjazdów.
4. Zakup wyposażenia.

II. Część miękka

5. Projekt społeczny: „Aktywna społeczność-integracja i rozwój poprzez sport”
 - ✓ Warsztaty „Zdrowie i ruch”(dietetyk trener).
 - ✓ Międzypokoleniowy turniej sportowy.
 - ✓ Treningi motywacyjne dla młodzieży.
 - ✓ Kurs „Animatorski czas wolny”.
 - ✓ Zajęcia sportowo-integracyjne dla seniorów.
 - ✓ Piknik „Zdrowie i ruch”.
 - ✓ Materiały promocyjne.
 - ✓ Koordynacja projektu.

ODBIORCY PRZEDSIĘWZIĘCIA

Odbiorcy projektu: dzieci, młodzież, kadra szkoły oraz szkoły filialnej, mieszkańcy obszaru rewitalizacji.

DZIAŁANIA ZAPEWNIAJĄCE DOSTĘPNOŚĆ OSOBOM ZE SZCZEGÓLNYMI POTRZEBAMI, O KTÓRYCH MOWA W USTAWIE Z DNIA 19 LIPCA 2019 R. O ZAPEWNIANIU DOSTĘPNOŚCI OSOBOM ZE SZCZEGÓLNYMI POTRZEBAMI

Połączenie sali gimnastycznej z częścią dydaktyczną połączeniem komunikacyjnym poprzez przewiązkę z istniejącym budynkiem szkoły ,co pozwoli na swobodny i wygodny dostęp do

wszystkich pomieszczeń.

Pochylnia dla osób niepełnosprawnych oraz poręczce zapewnią dostęp bez względu na możliwości fizyczne, pozwoli również osobom starszym na wejście i swobodne poruszanie się. Bezprogowe wejścia umożliwią osobom na wózkach łatwy dostęp do budynku. Antypoślizgowe powierzchnie zwiększą bezpieczeństwo poruszania się.

Obiekt zostanie zaprojektowany zgodnie z zasadą uniwersalnego projektowania i będzie spełniał wymagane standardy dostępności.

Prognozowane rezultaty przedsięwzięcia.	Sposób oceny i miary
<p>1. Rezultaty miękkie :</p> <ul style="list-style-type: none">- integracja społeczności poprzez różnego rodzaju imprezy, występy, pielęgnacja więzi społecznych. <p>2. Rezultaty twarde:</p> <ul style="list-style-type: none">- liczba wybudowanych obiektów sportowych – 1 szt.- liczba uczniów szkoły i szkoły filialnej korzystających z sali - 97 osób,- liczba użytkowników tygodniowo -200-500 osób (uczniowie, lokalne kluby sportowe, mieszkańcy uczestnicy treningów, zajęć wychowania fizycznego),- liczba godzin dostępnych w tygodniu 40-70 godzin- zajęcia szkolne, popołudniowe, weekendowe,- liczba grup korzystających 15-20 grup -klasy szkolne, sekcje sportowe,- liczba wydarzeń 10-20 - turnieje szkolne zawody lokalne,- liczba uczestników imprez okolicznościowych z mieszkańcami obszaru rewitalizować i gminy, kadra szkoły i kadra szkoły filialnej - 250 osób.	<p>1. Badanie opinii mieszkańców.</p> <p>2. Źródła informacji:</p> <ul style="list-style-type: none">- protokół odbioru końcowego,- pozwolenie na użytkowanie,- dzienniki elektroniczne, lekcyjne,- dokumentacja zdjęciowa,- listy zawodników,- sprawozdania z organizowanych wydarzeń,- protokoły z wydarzeń,- raporty nauczycieli.
HARMONOGRAM	

Planowane rozpoczęcie realizacji przedsięwzięcia – 01.06.2026

Planowane zakończenie realizacji przedsięwzięcia – 01.06.2028

SZACOWANA WARTOŚĆ PRZEDSIĘWZIĘCIA w zł

3 000 000,00

ŚRODKI WŁASNE	BUDŻET GMINY	ŚRODKI POCHODZĄCE ZE ŹRÓDEŁ KRAJOWYCH PUBLICZNYCH	FUNDUSZE EUROPEJSKIE	ŚRODKI POCHODZĄCE Z INNYCH ŹRÓDEŁ
-	1 200 000,00	1 800 000,00	-	-

**PRZEDSIĘWZIĘCIE PODSTAWOWE 11: POPRAWA BEZPIECZEŃSTWA POPRZECZ MODERNIZACJĄ
PLACU ZABAW I BUDOWĘ OGRODZENIA PRZY SZKOLE PODSTAWOWEJ W PIOTRÓWCE im.
WŁADYSŁAWA BRONIEWSKIEGO**

Podobszar	Lokalizacja	Podmiot Realizujący	Partnerzy w realizacji przedsięwzięcia
Piotrówka	m. Piotrówka nr ewid. działki 538/1	Gmina Jedlicze	Szkoła Podstawowa w Piotrówce <u>im. Władysława Broniewskiego</u>

OPIS STANU ISTNIEJĄCEGO

Budynek Szkoły Podstawowej w Piotrówce im. Władysława Broniewskiego zlokalizowany jest przy drodze asfaltowej i tylko częściowo posiada ogrodzenie. Nie zapewnia to bezpieczeństwa uczniów i kadry na terenie obiektu, boiska sportowego, otoczenia szkoły, ponieważ nadal każda niepożądana osoba może wejść na teren szkoły. Ponadto modernizacji wymaga plac zabaw aby był bezpieczny dla jego użytkowników.

Modernizacja placu zabaw i budowa ogrodzenia na terenie Szkoły Podstawowej w Piotrówce [im. Władysława Broniewskiego](#) przyczyni się do rozwiązywania problemów w sferze społecznej, przestrzenno-funkcjonalnej oraz środowiskowej.

W sferze społecznej przedsięwzięcie przyczyni się do rozwiązywania następujących problemów:

- niedostateczna ilość miejsc / ofert umożliwiających wspólne, atrakcyjne i aktywne spędzanie wolnego czasu przez dzieci, młodzież, całe rodziny,
- mało aktywne społeczeństwo w zakresie organizowania wolnego czasu
- mało bezpieczne miejsca rekreacji i sportu
- brak odpowiedniego poczucia bezpieczeństwa przez uczniów, rodziców, kadrę szkoły

W sferze przestrzenno-funkcjonalnej przedsięwzięcie przyczyni się do rozwiązywania następujących problemów:

- brak bezpiecznego, dobrze zorganizowanego i wyposażonego miejsca zabaw i rekreacji dla dzieci i młodzieży
- niewystarczająco rozwinięta infrastruktura rekreacyjna
- słabo wykorzystane walory rekreacyjne obszarów rewitalizacji,
- niewystarczająca estetyka i zagospodarowanie przestrzeni publicznych
- zbyt mało miejsc w przestrzeni publicznej do turystyki, rekreacji, integracji społeczności lokalnej

Działania społeczne komplementarne do działań infrastrukturalnych:

- 1) [„Działamy razem i wzmacniamy spójność społeczną”](#) .
- 2) Stymulowanie rozwoju lokalnego obszarów rewitalizacji poprzez poprawę bezpieczeństwa i integrację społeczności lokalnej.
- 3) Przeciwdziałanie wykluczeniu społecznemu poprzez integrację wielopokoleniową na obszarze rewitalizacji.

Obecnie przedmiotem działań, jest redukcja zjawiska patologii, wykluczenia społecznego, wyrównanie szans rozwojowych dzieci i młodzieży z obszarów wiejskich, poprawa poziomu bezpieczeństwa użytkowania obiektów, wyeliminowanie braku alternatyw spędzania wolnego czasu

przez dzieci, młodzież oraz wszystkich mieszkańców z sołectwa

Obecnie na terenie sołectwa brakuje dobrze wyposażonego placu zabaw, który spełniałby wymogi bezpieczeństwa. Obecny plac zabaw jest przestarzały i wymaga modernizacji. Celem zadania jest stworzenie atrakcyjnych warunków do rozwoju dzieci, młodzieży oraz integracji społeczności lokalnej. Modernizacja dostosowanego do wymogów jakościowych oraz powszechnego standardu bezpieczeństwa placu zabaw przy Szkole Podstawowej [im. Władysława Broniewskiego](#) w Piotrówce znajdującej się w bliskim położeniu do drogi powiatowej, jako miejsca ogólnodostępnej przestrzeni sołectwa, zaspokoi potrzeby społeczno-kulturowe, rekreacyjne i wypoczynkowe dzieci, młodzieży oraz całej społeczności lokalnej. Obecne zainteresowanie placem zabaw pokazuje, że w wolnym czasie jest to miejsce, z którego chętnie korzystają zarówno dzieci, młodzież, rodziny z małymi dziećmi jak również dziadkowie, opiekujący się swoimi wnukami. Zmodernizowany ogólnodostępny plac zabaw wraz z całym terenem wokół Szkoły Podstawowej [im. Władysława Broniewskiego w Piotrówce](#) będą miejscem doskonale dostosowanym do spędzania czasu dla wszystkich mieszkańców sołectwa, co przełoży się na dużą atrakcyjność obiektu, na którym będzie organizowane współzawodnictwo sportowe również na świeżym powietrzu. Realizacja zadania stworzy doskonałe miejsce, pozwalające na wspólne spędzanie czasu dla wszystkich, bez ograniczeń wiekowych, będzie okazją do wspólnej zabawy, która łączy pokolenia, przyczyni się do zwiększenia potencjału sołectwa, jego konkurencyjności, zaktywizuje mieszkańców, jak również pozwoli na zaoferowanie szerszej oferty spędzania wolnego czasu dla lokalnej społeczności. Poprawi komfort i bezpieczeństwo funkcjonowania obiektu, estetykę miejsca oraz pozwoli na atrakcyjniejsze spędzanie razem czasu lokalnej społeczności, dając tym samym możliwość do jej dalszego rozwoju.

CELE PRZEDSIĘWZIĘCIA

Celem głównym przedsięwzięcia jest podniesienie bezpieczeństwa użytkowników obiektów Szkoły Podstawowej [im. Władysława Broniewskiego](#) w Piotrówce.

Cele bezpośrednie to:

- zapobieganie degradacji, pojawieniu i rozwojowi zjawisk patologicznych, uzależnień od używek, gier komputerowych, „przenoszeniu życia do sieci”, „odrealnieniu” i agresji
- redukcja zjawiska wykluczenia społecznego,
- wyrównanie szans rozwojowych dzieci i młodzieży z obszarów wiejskich,
- poprawa poziomu bezpieczeństwa użytkowania obiektów,
- wyeliminowanie braku alternatyw spędzania wolnego czasu przez dzieci, młodzież i dorosłych na świeżym powietrzu

- stworzenie atrakcyjnych warunków do rozwoju dzieci i młodzieży,
- wzmocnienie zdrowia i kondycji fizycznej
- wzmocnienie tożsamości lokalnej oraz integracji społeczności lokalnej poprzez stworzenie miejsc umożliwiających wspólne spędzanie czasu
- modernizacja infrastruktury placu zabaw na potrzeby integracji społeczności lokalnej
- zacieśnianie więzi społecznych, zapewnienie bezpiecznego miejsca do rozwoju i wspólnego spędzania czasu dla mieszkańców lokalnej społeczności oraz zwiększenie konkurencyjności sołectwa.

CHARAKTERYSTYKA PRZEDSIĘWZIĘCIA

Projekt polegać będzie na wymianie nawierzchni bezpiecznej na placu zabaw oraz budowie ogrodzenia . Podejmując się modernizacji istniejącego placu zabaw, poprawie ulegnie dostęp do ogólnodostępnej przestrzeni publicznej w tym rekreacyjnej i wypoczynkowej, pozwalające na aktywizację i integrację społeczności wiejskiej. Korzyścią dla społeczności będzie zaangażowanie lokalnych mieszkańców na rzecz realizacji zadania. Urozmaicone zostaną formy spędzania czasu wolnego poprzez organizowanie szerszej oferty zajęć dla dzieci i młodzieży na świeżym powietrzu. Realizacja projektu podniesie estetykę i komfort korzystania z obiektu. Zadanie wpłynie pozytywnie na integrację i aktywizację tutejszej wspólnoty. Pozwoli to lokalnej społeczności zrealizować założone do osiągnięcia cele poprzez eliminację barier i zagrożeń, w dążeniu do rozwoju lokalnej społeczności.

W ramach modernizacji placu zabaw zaprojektowano:

- przygotowanie dokumentacji projektowej,
- demontaż i utylizacja istniejącej nawierzchni bezpiecznej,
- wykonanie podbudowy z kruszywa łamanego,
- wykonanie nawierzchni bezpiecznej wylewanej poliuretanowej,
- działania związane z uwzględnieniem przystosowań dla osób z niepełnosprawnościami, podjazdy.

W ramach przedsięwzięcia zostanie również wbudowane ogrodzenie przy [Szkole Podstawowej im. Władysława Broniewskiego](#) w Piotrówce z paneli o wysokości 1,50 m.

ODBIORCY PRZEDSIĘWZIĘCIA

Odbiorcy przedsięwzięcia, którzy odniosą korzyści dzięki realizacji zadania to mieszkańcy obszaru rewitalizacji:

<ul style="list-style-type: none"> - dzieci i młodzież z całego sołectwa Piotrówka, ich rodzice, dziadkowie, opiekunowie , kadra nauczycielska, cała społeczność lokalna sołectwa Piotrówka, - mieszkańcy obszaru rewitalizacji. 	
DZIAŁANIA ZAPEWNIAJĄCE DOSTĘPNOŚĆ OSOBOM ZE SZCZEGÓLNYMI POTRZEBAMI, O KTÓRYCH MOWA W USTAWIE Z DNIA 19 LIPCA 2019 R. O ZAPEWNIANIU DOSTĘPNOŚCI OSOBOM ZE SZCZEGÓLNYMI POTRZEBAMI	
<p>W przedsięwzięciu zostanie zapewniona dostępność architektoniczna dla osób ze szczególnymi potrzebami m.in. poprzez:</p> <ul style="list-style-type: none"> - wykonanie nawierzchni i dojść do placu zabaw zapewni możliwość poruszania się osób ze szczególnymi potrzebami w zakresie dysfunkcji ruchowych i wzrokowych, zostaną zastosowane nawierzchnie o zróżnicowanych jaskrawych kolorach, - zastosowanie furtek i bram o odpowiedniej szerokości, - zastosowanie systemu przywoławczego przy furtce. 	
Prognozowane rezultaty przedsięwzięcia.	Sposób oceny i miary
<p>Rezultaty miękkie:</p> <ul style="list-style-type: none"> - poprawa bezpieczeństwa uczniów i pozostałych, użytkowników infrastruktury szkolnej w Piotrówce, - rozwijanie sprawności psychoruchowej w bezpiecznych i komfortowych warunkach, - integracja społeczności poprzez wspólny udział w zabawie, - kształtowanie pozytywnej postawy i nawyków wobec podnoszenia i utrzymania sprawności fizycznej, - zwiększenie atrakcyjności i konkurencyjności placówki w lokalnym środowisku. <p>Rezultaty twarde:</p> <ul style="list-style-type: none"> - Liczba zmodernizowanych obiektów – 1 szt. - Liczba nowych inwestycji infrastrukturalnych -1 szt. - Liczba osób, którym służyć będzie nowa infrastruktura – 200 osób rocznie - Liczba dzieci z terenu m. Piotrówki– 97 osób rocznie 	<ul style="list-style-type: none"> - protokoły odbioru - inwentaryzacja powykonawcza - rozliczenie umów, dofinansowania realizacji projektu - dokumentacja zdjęciowa - dzienniki elektroniczne, lekcyjne - raporty/ sprawozdania z wydarzeń

<ul style="list-style-type: none"> - Liczba mieszkańców sołectwa Piotrówka – 414 osób - Liczba mieszkańców uczestnicząca w imprezach okolicznościowych wraz z mieszkańcami z obszaru rewitalizacji – ok. 100 osób rocznie 				
HARMONOGRAM				
Planowane rozpoczęcie realizacji przedsięwzięcia – 2026 rok				
Planowane zakończenie realizacji przedsięwzięcia – 2030 rok				
SZACOWANA WARTOŚĆ PRZEDSIĘWZIĘCIA w zł				
250 000,00				
ŚRODKI WŁASNE	BUDŻET GMINY	ŚRODKI POCHODZĄCE ZE ŹRÓDEŁ KRAJOWYCH PUBLICZNYCH	FUNDUSZE EUROPEJSKIE	ŚRODKI POCHODZĄCE Z INNYCH ŹRÓDEŁ
-	63 000,00	-	187 000,00	-

CHLEBNA

PRZEDSIĘWZIĘCIE PODSTAWOWE 9: Utworzenie przestrzeni rekreacyjno-wypoczynkowej w Chlebnej na działce nr ewid. 394/7			
Podobszar	Lokalizacja	Podmiot Realizujący	Partnerzy w realizacji przedsięwzięcia
Chlebna	Chlebna, nr ewid. działki 394/7	Gmina Jedlicze	-
OPIS STANU ISTNIEJĄCEGO			
Obecnie na działce zlokalizowane jest boisko sportowe oraz znajduje się przestrzeń otwarta zielona			

niezagospodarowana na której planuje się utworzenie placu rekreacyjno-wypoczynkowego.

Boisko sportowe to miejsce które było używane przez Gminę stowarzyszeniu kultury fizycznej Ludowemu Klubowi Sportowemu „Chlebianka” na realizację zadań statutowych związanych z rozwojem sportu w tym piłki nożnej. Obecnie klub czasowo zawiesił działalność i istnieje potrzeba stworzenia miejsca rekreacji dla całych rodzin.

W sferze społecznej przedsięwzięcie przyczyni się do rozwiązania następujących problemów:

- niedostateczna ilość miejsc / ofert umożliwiających wspólne, atrakcyjne i aktywne spędzanie wolnego czasu przez dzieci, młodzież, całe rodziny,
- ograniczone możliwości / oferta spędzania wolnego czasu dla osób dorosłych i seniorów,
- niewystarczająca ilość bezpiecznych i funkcjonalnych przestrzeni dla wypoczynku i rekreacji mieszkańców.

W sferze przestrzenno-funkcjonalnej przedsięwzięcie przyczyni się do rozwiązania następujących problemów:

- brak zorganizowanego miejsca rekreacji dla mieszkańców - niewystarczająca infrastruktura rekreacyjna,
- zbyt mało miejsc do w przestrzeni publicznej do spotkań dla matek z dziećmi i starszych
- słabo wykorzystane walory rekreacyjne obszarów rewitalizacji,
- niska estetyka i zagospodarowanie przestrzeni publicznych.

W sferze środowiskowej przedsięwzięcie przyczyni się do rozwiązania następujących problemów:

- dewastacja środowiska naturalnego ze względu na brak zagospodarowanie terenów zielonych w część lokalizacji na obszarze rewitalizacji (np. Chlebna)

Działania społeczne komplementarne do działań infrastrukturalnych:

1. Przedsięwzięcie „Stymulowanie rozwoju lokalnego obszarów rewitalizacji poprzez poprawę bezpieczeństwa i integrację społeczności lokalnej ” realizowane na obszarze rewitalizacji.
2. Przedsięwzięcie dotyczące organizacji Pikniku Rodzinnego organizowanego przez Szkołę Podstawową [im. Wincentego Manierskiego](#) w Jedliczu, do której uczęszczają dzieci i młodzież z Chlebnej [w ramach dużego przedsięwzięcia „Działamy razem i wzmacniamy spójność społeczną”](#)

CELE PRZEDSIĘWZIĘCIA

Celem ogólnym przedsięwzięcia jest wzrost dostępności i jakości przestrzeni publicznych na obszarze rewitalizacji w Gminie Jedlicze.

Celem bezpośrednim przedsięwzięcia jest uzupełnienie bezpiecznej infrastruktury rekreacyjnej obszaru rewitalizacji – sołectwa Chlebna - na potrzeby społeczności lokalnej.

CHARAKTERYSTYKA PRZEDSIĘWZIĘCIA

Przedsięwzięcie polegać będzie na budowie infrastruktury rekreacyjnej w miejscowości Chlebna, która będzie stanowić uzupełnienie infrastruktury obiektu „Folwark Chlebna” dedykowanej rekreacji rowerowej i pieszej, planowanej do budowy na działce sąsiedniej, na terenie dawnego folwarku.

Zrewitalizowana przestrzeń będzie miejscem rekreacji i działań aktywizujących oraz integrujących mieszkańców.

W zakres przedsięwzięcia wchodzi następujące zadania:

- 1) Budowa obiektów małej architektury typu ławki parkowe z oparciem, kosze na śmieci, stojaki na rowery, grill betonowy, tablica regulaminowa, „piłkarzyki” oraz montaż urządzeń zabawowych typu huśtawka metalowa podwójna, huśtawka metalowa pojedyncza z bocianim gniazdem, karuzela, linarium ze zjeżdżalnią, tunel podziemny, tyrolka podwójna.
- 2) Wykonanie nawierzchni utwardzonych w strefie komunikacji kołowej i pieszej: z kostki brukowej (ścieżki spacerowe), nawierzchnia mineralno-żwirowa (stanowiska postojowe w ilości 10 sztuk, ciąg pieszo-jezdny), nawierzchnia z kory, nawierzchnia bezpieczna.
- 3) Nasadzenia zieleni i trawnik (drzewa i krzewy liściaste, trawnik dywanowy, obsadzenie kwietników bylinami).

ODBIORCY PRZEDSIĘWZIĘCIA

Dzieci, młodzież, osoby dorosłe, seniorzy, całe rodziny, mieszkańcy sołectwa Chlebna i pozostałych sołectw tworzących obszar rewitalizacji oraz mieszkańcy Gminy Jedlicze.

DZIAŁANIA ZAPEWNIAJĄCE DOSTĘPNOŚĆ OSOBOM ZE SZCZEGÓLNYMI POTRZEBAMI, O KTÓRYCH MOWA W USTAWIE Z DNIA 19 LIPCA 2019 R. O ZAPEWNIANIU DOSTĘPNOŚCI OSOBOM ZE SZCZEGÓLNYMI POTRZEBAMI

W przedsięwzięciu zostanie zapewniona dostępność architektoniczna dla osób ze szczególnymi potrzebami m.in. poprzez:

1. Niwelację terenu, wyrównanie i budowę nawierzchni w sposób umożliwiający bezpieczne poruszanie się osób ze szczególnymi potrzebami w zakresie dysfunkcji ruchowych i wzrokowych. 2. Montaż małej architektury drewnianej np. ławek z oparciem na potrzeby osób ze szczególnymi potrzebami w zakresie dysfunkcji ruchowych. 3. Montaż urządzeń zabawowych w kolorach jaskrawych sprzyjających osobom z dysfunkcją wzroku oraz urządzeń typu „linarium ze zjeżdżalnią” i „karuzela z siedziskami” sprzyjająca dzieciom i młodzieży z różnymi dysfunkcjami. 4. Nasadzenia zieleni sprzyjające osobom z dysfunkcją wzroku.	
Prognozowane rezultaty przedsięwzięcia.	Sposób oceny i miary
I. Rezultaty miękkie: 1) Poprawa aktywności społeczności lokalnej 2) Zwiększenie poziomu integracji dzieci, młodzieży, całych rodzin II. Rezultaty twarde: 1) Utworzenie miejsca turystyczno-rekreacyjnego w ogólnodostępnej przestrzeni – 1 kpl. 2) Liczb osób korzystających z infrastruktury na rok: 1 000 osób / rok	I.1. i 2. Dokumentacja zdjęciowa z organizowanych wydarzeń II.1. Protokół odbioru robót II.2. Dokumentacja zdjęciowa z organizowanych wydarzeń
HARMONOGRAM	
Planowane rozpoczęcie realizacji przedsięwzięcia – 2027 rok Planowane zakończenie realizacji przedsięwzięcia – 2030 rok	
SZACOWANA WARTOŚĆ PRZEDSIĘWZIĘCIA w zł	
<u>1 000 000</u>	

ŚRODKI WŁASNE	BUDŻET GMINY	ŚRODKI POCHODZĄCE ZE ŹRÓDEŁ KRAJOWYCH PUBLICZNYCH	FUNDUSZE EUROPEJSKIE	ŚRODKI POCHODZĄCE Z INNYCH ŹRÓDEŁ
-	720 000,00	-	280 000,00	-

PRZEDSIĘWZIĘCIE PODSTAWOWE 10: REWITALIZACJA TERENU STAREGO FOLWARKU W CHLEBNEJ I STWORZENIE KOMPLEKSU TURYSTYCZNEGO „FOLWARK CHLEBNA” WRAZ BUDOWĄ NOWEGO BUDYNKU GALERII MUZEALNEJ I ZAGOSPODAROWANIEM TERENU

Podobszar	Lokalizacja	Podmiot Realizujący	Partnerzy w realizacji przedsięwzięcia
Chlebna	Chlebna, nr ewidencyjne działek: 394/2, 394/5, 394/6	Gmina Jedlicze	-

OPIS STANU ISTNIEJĄCEGO

W sferze społecznej przedsięwzięcie przyczyni się do rozwiązania następujących problemów obszaru rewitalizacji:

- liczba osób bezrobotnych wyższa niż średnia w Gminie;
- starzejące się społeczeństwo;
- liczba osób korzystających z pomocy społecznej wyższa niż średnia w Gminie.

W sferze przestrzenno-funkcjonalnej przedsięwzięcie przyczyni się do rozwiązania następujących problemów:

- słabe zagospodarowanie i wykorzystanie terenów o cennych, unikalnych walorach turystycznych, historycznych i krajobrazowych
- niewystarczająca infrastruktura turystyczna
- niewystarczająca estetyka i zagospodarowanie przestrzeni publicznych

- zbyt mało miejsc w przestrzeni publicznej do turystyki,

W sferze technicznej przedsięwzięcie przyczyni się do rozwiązania następujących problemów:

- brak zagospodarowania części budynków i bardzo zły stan techniczny budynków w obszarze rewitalizacji uniemożliwiający użytkowanie,

W sferze środowiskowej przedsięwzięcie przyczyni się do rozwiązania następujących problemów:

- dewastacja środowiska naturalnego w efekcie braku zagospodarowania części terenów zielonych,

W sferze gospodarczej przedsięwzięcie przyczyni się do rozwiązania następujących problemów:

- malejąca liczba przedsiębiorstw na obszarze rewitalizacji;
- brak rozpoznawalnego produktu turystycznego;
- niewykorzystany potencjał turystyczny.

Działania społeczne komplementarne do działań infrastrukturalnych:

1. Przedsięwzięcie „Stymulowanie rozwoju lokalnego obszarów rewitalizacji poprzez poprawę aktywizację zawodową i przedsiębiorczą społeczności lokalnej w zakresie turystyki” realizowane na Folwarku w Chlebniej.
2. Organizacja cyklicznego corocznego Ogólnopolskiego Rajdu Rowerowego ze startem i metą w Folwarku Chlebnia.

CELE PRZEDSIĘWZIĘCIA

Celem ogólnym przedsięwzięcia jest zwiększenie aktywności gospodarczej mieszkańców w zakresie turystyki.

Celem szczegółowym przedsięwzięcia jest stworzenie rozpoznawalnego i innowacyjnego produktu turystycznego w oparciu o rewitalizację i zmianę funkcji zaniedbanych terenów pofolwarcznych w Chlebniej.

CHARAKTERYSTYKA PRZEDSIĘWZIĘCIA

Przedsięwzięcie obejmuje kilka działek, na których zostanie utworzony Park Wiejski w m. Chlebnia. Powstaną obiekty tj. budynek konferencyjny, galeria muzealna, altana oraz zostanie zagospodarowany teren.

Zdania do realizacji w ramach przedsięwzięcia:

1. Modernizacja istniejącego budynku poprzez częściową rozbiórkę budynku i budowę nowego budynku biurowego, w tym m.in. sala konferencyjna wystawowa, pomieszczenie biurowe, zaplecze sanitarne, socjalne, kantorek, stolarka okienna i drzwiowa, schody zewnętrzne z podjazdem dla osób ze szczególnymi potrzebami.
2. Rozbiórka budynku istniejącego i budowa galerii muzealnej, w tym m.in. część otwarta, sala konferencyjna, zaplecze sali konferencyjnej, biuro, zaplecze sanitarne, szatnia.
3. Zagospodarowanie terenu niezbędne do funkcjonowania budynków - komunikacja piesza i kołowa.
4. Zagospodarowanie terenu w tym utwardzone ścieżki spacerowe, komunikacja piesza i kołowa z miejscami postojowymi, profilowanie trawników, nasadzenia drzew i krzewów, prace porządkowe, budowa altany rekreacyjnej z kostką wewnątrz.

ODBIORCY PRZEDSIĘWZIĘCIA

Mieszkańcy sołectwa Chlebna i pozostałych miejscowości tworzących obszar rewitalizacji oraz przedsiębiorcy prowadzący lub osoby zamierzające prowadzić działalność gospodarczą w branży turystycznej i okołoturystycznej na obszarze rewitalizacji.

DZIAŁANIA ZAPEWNIAJĄCE DOSTĘPNOŚĆ OSOBOM ZE SZCZEGÓLNYMI POTRZEBAMI, O KTÓRYCH MOWA W USTAWIE Z DNIA 19 LIPCA 2019 R. O ZAPEWNIANIU DOSTĘPNOŚCI OSOBOM ZE SZCZEGÓLNYMI POTRZEBAMI

W przedsięwzięciu zostanie zapewniona dostępność architektoniczna dla osób ze szczególnymi potrzebami m.in. poprzez:

1. Miejsca postojowe dla osób niepełnosprawnych oznaczone pionowo i poziomo
2. Dojście i dojazd z miejsc parkingowych do budynków nie posiada barier architektonicznych
3. Szerokość ścieżek spacerowych 180 cm ze spadkiem poprzecznym 2% w kierunku jezdnii i podłużnym 5% jest dostosowana dla osób ze szczególnymi potrzebami
4. Nawierzchnia ścieżek będzie gładka i antypoślizgowa, zastosowane zostanie obniżenie krawężników w miejscu przejść.

Rozwiązania w budynku konferencyjnym:

1. Drzwi wewnętrzne do budynków będą miały szerokość 90 cm a zewnętrzne min. 140 cm bez progów, komunikacja pozioma ma zapewnioną min. Szerokość 150cm, co zapewni

<p>manewrowanie wózkiem inwalidzkim</p> <ol style="list-style-type: none"> 2. Budynek konferencyjny będzie dostosowany do potrzeb osób ze szczególnymi potrzebami w zakresie komunikacji i dostępności pomieszczeń sanitarnych przystosowanych do potrzeb osób ze szczególnymi potrzebami poruszającymi się na wózku inwalidzkim 3. Kolory w pomieszczeniach będą kontrastowe a pomieszczenia oznakowane z zastosowaniem wyczuwalno-wizualnego oznaczenia dla ludzi niedowidzących oraz niewidomych (tabliczki z uwypuklonymi napisami, duża kontrastowa czcionka) 4. Budynek parterowy z wydzielonym WC dla osób niepełnosprawnych 5. Do budynku konferencyjnego zostaną wykonane schody zewnętrzne z podjazdem dla osób niepełnosprawnych <p>Rozwiązania w budynku galerii muzealnej:</p> <ol style="list-style-type: none"> 1. Dostęp do budynku nie wymaga wykonania pochylni ze względu na ukształtowanie terenu przy budynku od strony południowo-zachodniej, która pozwala na swobodny dostęp do atrium przez odpowiednie uformowanie terenu wokół budynku 2. Drzwi wewnętrzne będą miały szerokość 90 cm, a zewnętrzne min. 140 cm bez progów, komunikacja pozioma ma zapewnioną min. Szerokość 150 cm, co zapewni manewrowanie wózkiem inwalidzkim 3. Kolory w pomieszczeniach będą kontrastowe, a pomieszczenia oznakowane z zastosowaniem wyczuwalno-wizualnego oznaczenia dla ludzi niedowidzących oraz niewidomych (tabliczki z uwypuklonymi napisami, duża kontrastowa czcionka) 4. Budynek parterowy z wydzielonym WC dla osób niepełnosprawnych. 	
Prognozowane rezultaty przedsięwzięcia.	Sposób oceny i miary
<p>Rezultaty miękkie:</p> <ol style="list-style-type: none"> 1) Poprawa aktywności gospodarczej społeczności lokalnej <p>Rezultaty twarde:</p> <ol style="list-style-type: none"> 1) Liczba zmodernizowanych budynków na cele turystyczne – 1 szt., 2) Liczba wybudowanych budynków na cele turystyczne – 1 szt. 3) Powierzchnia zabudowy budynku konferencyjnego – 192,60 m² 4) Powierzchnia budynku galerii muzealnej – 492,20 m² 	<p>Protokoły końcowe odbioru robót/dostaw/usług/.</p>

5) Powierzchnia wykonanych dróg kołowych i ścieżek pieszych na działce 394/2 – 925,47 m ²	Raport / Sprawozdanie roczne z wykorzystania nowopowstałej infrastruktury. Dokumentacja zdjęciowa z organizowanych wydarzeń.
6) Liczba użytkowników obiektu - 1 000 osób	

HARMONOGRAM

Planowane rozpoczęcie realizacji przedsięwzięcia – 2027 rok

Planowane zakończenie realizacji przedsięwzięcia – 2030 rok

SZACOWANA WARTOŚĆ PRZEDSIĘWZIĘCIA w zł

6 000 000,00

ŚRODKI WŁASNE	BUDŻET GMINY	ŚRODKI POCHODZĄCE ZE ŹRÓDEŁ KRAJOWYCH PUBLICZNYCH	FUNDUSZE EUROPEJSKIE	ŚRODKI POCHODZĄCE Z INNYCH ŹRÓDEŁ
-	900 000,00	-	5 100 000,00	-

PRZEDSIĘWZIĘCIE PODSTAWOWE 20: PRZEBUDOWA I NADBUDOWA BUDYNKU OCHOTNICZEJ STRAŻY POŻARNEJ W M. CHLEBNA

Podobszar	Lokalizacja	Podmiot Realizujący	Partnerzy w realizacji przedsięwzięcia
Chlebna	Chlebna, nr ewid. działki 700/1	Gmina Jedlicze	Ochotnicza Straż Pożarna w Chlebnej Rada Sołecka w Chlebnej Szkoła Podstawowa <u>im. Wincentego Manierskiego</u> w Jedliczu

OPIS STANU ISTNIEJĄCEGO

Na działce 700/1 zlokalizowany jest budynek w części Ochotniczej Straży Pożarnej i Dom Ludowy w Chlebniej. W budynku OSP mieści się tylko niewielki garaż na wóz gaśniczy, który z uwagi na wieloletnie użytkowanie wymaga odnowienia i dostosowania do obecnych standardów. Ponadto brak odpowiedniego zaplecza dla obecnych Druhów Ochotników gdzie mogą odbywać posiedzenia, spotkania integracyjne, rekrutować nowych ochotników, planować i przygotowywać wydarzenia i imprezy na rzecz społeczności lokalnej. Z uwagi na zły stan techniczny i ograniczenia lokalowe trudno jest zachęcić potencjalnych ochotników do zorganizowania i działania drużyny młodzieżowej. OSP w Chlebniej istnieje już ponad 95 lat.

W sferze społecznej przedsięwzięcie przyczyni się do rozwiązania następujących problemów:

- niskie poczucie mieszkańców co do zapewnienia bezpieczeństwa życia i mienia,
- mało aktywne społeczeństwo w zakresie spędzania czasu wolnego np. wokół tematyki bezpieczeństwa i przeciwdziałaniu występowaniu negatywnym zjawiskom,
- brak zainteresowania ludzi młodych udziałem w drużynie młodzieżowej i działaniach/akcjach na rzecz mieszkańców.

W sferze technicznej przedsięwzięcie przyczyni się do rozwiązania następujących problemów:

- zły stan techniczny budynku wpływający na stopień jego wykorzystania,
- dostosowanie budynku do obowiązujących standardów, prowadzonej przez OSP działalności na rzecz społeczności lokalnej i rozwoju jednostki.

W sferze środowiskowej przedsięwzięcie przyczyni się do rozwiązania następujących problemów:

- ochrona środowiska naturalnego w wyniku ulepszenia zaplecza technicznego służb kryzysowych tj. OSP.

Działania społeczne komplementarne do działań infrastrukturalnych:

3. Przedsięwzięcie „Stymulowanie rozwoju lokalnego obszarów rewitalizacji poprzez poprawę bezpieczeństwa i integrację społeczności lokalnej ” realizowane na obszarze rewitalizacji.

3.4. Przedsięwzięcie dotyczące organizacji Pikniku Rodzinnego organizowanego przez Szkołę

Podstawową [im. Wincentego Manierskiego](#) w Jedliczu, do której uczęszczają dzieci i młodzież z Chlebnej [w ramach dużego przedsięwzięcia „Działamy razem i wzmacniamy spójność społeczną”](#).

CELE PRZEDSIĘWZIĘCIA

Celem przedsięwzięcia jest zwiększenie bezpieczeństwa mieszkańców sołectwa Chlebna i Gminy Jedlicze.

Korzyści z realizacji przedsięwzięcia będą wymierne. Poprawa warunków i dostosowanie pomieszczenia garażu do potrzeb działalności prowadzonej przez OSP podniesie warunki funkcjonowania jednostki OSP, zwiększy efektywność i sprawność działania, co przełoży się na szybkość podejmowanych interwencji, a co za tym idzie poprawa ratowania życia ludzkiego i mienia.

CHARAKTERYSTYKA PRZEDSIĘWZIĘCIA

Zadania planowane w ramach przedsięwzięcia:

1) Przebudowa i nadbudowa budynku Ochotniczej Straży Pożarnej polegać będzie na unowocześnieniu i dostosowaniu pomieszczeń garażowych do aktualnych standardów technicznych, bezpieczeństwa oraz potrzeb jednostki strażackiej, poprzez:

- roboty budowlane w zakresie przebudowy i modernizacji budynku OSP wraz z zapleczem sanitarno-szatniowym,
- nadbudowę budynku o dodatkowe pomieszczenia,
- doposażenie obiektu: meble (szafki, regały, stoły, krzesła), sprzęt elektroniczny (laptop, drukarka, centrala systemu alarmowania, monitor), syrena alarmowa elektroniczna, wyciąg spalin.

Działania te pozwolą na poprawę warunków przechowywania i szybkiej dostępności do sprzętu, zwiększenie funkcjonalności budynku oraz poprawę komfortu i bezpieczeństwa druhów.

W ramach planowania przedsięwzięcia założono że zmodernizowana infrastruktura stworzy warunki dla podjęcia szerszej działalności stowarzyszenia OSP. Dzięki temu, że poprawią się warunki dla prowadzonej działalności wzrośnie szansa na powstanie młodzieżowej drużyny.

ODBIORCY PRZEDSIĘWZIĘCIA

Mieszkańcy sołectwa Chlebna i pozostałych obszarów rewitalizacji. Mieszkańcy pozostałych miejscowości Gminy Jedlicze, w których będą prowadzone akcje z udziałem OSP w Chlebnej.

DZIAŁANIA ZAPEWNIAJĄCE DOSTĘPNOŚĆ OSOBOM ZE SZCZEGÓLNYMI POTRZEBAMI, O KTÓRYCH MOWA W USTAWIE Z DNIA 19 LIPCA 2019 R. O ZAPEWNIANIU DOSTĘPNOŚCI OSOBOM ZE SZCZEGÓLNYMI POTRZEBAMI

W przedsięwzięciu zostanie zapewniona dostępność architektoniczna dla osób ze szczególnymi potrzebami m.in. poprzez:

1. Podjazdy i dojścia bez barier – zostaną zapewnione łagodne podjazdy o odpowiednim nachyleniu oraz utwardzone, antypoślizgowe nawierzchnie przy wejściach do budynku.
2. Drzwi i przejścia – zastosowane zostaną drzwi o szerokość min. 90 cm, brak progów lub bardzo niskie progi (max. 2 cm). Drzwi będą łatwe do otwarcia.
3. Dostępna toaleta –toaleta zostanie przystosowana do potrzeb osób z niepełnosprawnościami (odpowiednia przestrzeń manewrowa, poręcze, umywalka na odpowiedniej wysokości).
4. Równe powierzchnie – wyeliminowane zostaną progi, schodki i nierówności w strefie poruszania się, szczególnie przy wejściu do garażu i zaplecza.

Prognozowane rezultaty przedsięwzięcia.

Sposób oceny i miary

Rezultaty miękkie:

- 1) Poprawa aktywności społeczności lokalnej.

Rezultaty twarde:

- 1) Liczba zmodernizowanych budynków / pomieszczeń - 1 szt.
- 2) Liczb osób korzystających z infrastruktury na rok: 25 osób (Ochotnicy Druhowie).
- 3) Liczba mieszkańców z terenu działania OSP Chlebna: 734 osoby.

- Protokoły odbioru końcowego: robót, usług i dostaw
- Dokumentacja fotograficzna
- Informacja z ewidencji ludności Urzędu Gminy w Jedliczu

HARMONOGRAM

Planowane rozpoczęcie realizacji przedsięwzięcia – 2028 rok

Planowane zakończenie realizacji przedsięwzięcia – 2030 rok				
SZACOWANA WARTOŚĆ PRZEDSIĘWZIĘCIA w zł				
600 000,00				
ŚRODKI WŁASNE	BUDŻET GMINY	ŚRODKI POCHODZĄCE ZE ŹRÓDEŁ KRAJOWYCH PUBLICZNYCH	FUNDUSZE EUROPEJSKIE	ŚRODKI POCHODZĄCE Z INNYCH ŹRÓDEŁ
-	90 000,00	-	510 000,00	-

Podobszar II

DOBIESZYN

PRZEDSIĘWZIĘCIE PODSTAWOWE 7: „DZIAŁAJMY RAZEM — SPOSÓB NA TOŻSAMOŚĆ”			
Podobszar	Lokalizacja	Podmiot Realizujący	Partnerzy w realizacji przedsięwzięcia
Dobieszyn	Dom Ludowy w Dobieszynie Dobieszyn 103	Stowarzyszenie „Wspólnota”	<u>Szkoła Podstawowa im. Antoniego Jaracza w Dobieszynie</u> , Gminna Biblioteka filia w Dobieszynie. IPN oddział w Rzeszowie, Koło Gospodyń Wiejskich w Dobieszynie, OSP w Dobieszynie, Ośrodek Zdrowia w Jedliczu, Parafia Rzymskokatolicka w Dobieszynie, inne

			stowarzyszenia działające na terenie Gminy Jedlicze.
OPIS STANU ISTNIEJĄCEGO			
<p>Przedsięwzięcie ukierunkowane jest na problemem niskiego poziom integracji mieszkańców Dobieszyna. Mieszkańcy wsi Dobieszyn w większości nie utożsamiają się ze swoim miejscem zamieszkania. Nie znają historii miejscowości i ludzi ją tworzących. Wielu mieszkańców osiedliło się w Dobieszynie w ostatnich 20 latach. Pochodzą z innych miejscowości. Należy zadbać o integrację tej części mieszkańców wykorzystując wiedzę żyjących rdzennych mieszkańców wsi.</p> <p>Pozytywnym przykładem jest działalność lokalnego Koła Gospodyń Wiejskich, które organizuje wydarzenia dla mieszkańców. Jednak jest to niewystarczające, gdyż aktywizuje głównie rdzennych mieszkańców Dobieszyna lub mieszkających tutaj od dawna.</p> <p>Inne organizacje działające na terenie wsi to OSP skupione na działaniach wewnątrz swojej organizacji oraz Klub Sportowy „Viktoria”, którego działalność zanika.</p>			
CELE PRZEDSIĘWZIĘCIA			
<ul style="list-style-type: none"> ✓ Poprawa poziomu integracji mieszkańców Dobieszyna. ✓ Zainteresowanie historią miejscowości z wykorzystaniem dostępnych publikacji, przekazów ustnych jeszcze żyjących starszych mieszkańców wioski. ✓ Zacieśnianie relacji międzypokoleniowej. ✓ Włączenie w „życie wsi” osób dotąd niezaangażowanych w działalność społeczną. ✓ Kulturowy rozwój miejscowości, którego efektem będzie pozostanie młodych ludzi w rodzinnej wsi i tutaj zakładanie rodzin. 			
CHARAKTERYSTYKA PRZEDSIĘWZIĘCIA			
<p>Zaplanowano następujący zakres przedsięwzięcia:</p> <ol style="list-style-type: none"> 1. Spotkania o tematyce historycznej przedstawiające sylwetki osób zasłużonych dla Dobieszyna i regionu. 2. Współpraca z IPN oddział w Rzeszowie przy organizacji spotkań o tematyce historycznej przedstawiające bohaterów czasu wojny i działań antykomunistycznych pochodzących z Dobieszyna. 			

3. Działania edukacyjne skierowane do młodzieży promujące zachowania pro środowiskowe, ekologiczne i aktywność sportowo rekreacyjną w Dobieszynie i Gminie Jedlicze. Uwrażliwienie młodzieży na współczesne zagrożenia płynące z cyberprzestrzeni.
4. Tworzenie grup młodzieżowych, które podejmą aktywność w zakresie działań na rzecz środowiska i aktywności ruchowej. Cykliczne zajęcia i rywalizacja sportowa połączona z promowaniem postaw proekologicznych.
5. Tworzenie grup seniorów aktywnie promujących wiedzę o historii Dobieszyna. Tworzenie albumu „Dobieszyn na starej fotografii”.
6. Stworzenie strony internetowej wydarzenia realizowanego w ramach projektu, która po jego zakończenia stanie się stroną internetową Dobieszyna.
7. Szkolenia z pierwszej pomocy przedmedycznej, które mają na celu nauczyć uczestników zasad udzielania pomocy, w tym obsługi defibrylatora AED i zastosowania zdobytej wiedzy.

ODBIORCY PRZEDSIĘWZIĘCIA

Odbiorcami przedsięwzięcia będą mieszkańcy Dobieszyna wg grup wiekowych, do których skierowane będą poszczególne działania.

DZIAŁANIA ZAPEWNIAJĄCE DOSTĘPNOŚĆ OSOBOM ZE SZCZEGÓLNYMI POTRZEBAMI, O KTÓRYCH MOWA W USTAWIE Z DNIA 19 LIPCA 2019 R. O ZAPEWNIANIU DOSTĘPNOŚCI OSOBOM ZE SZCZEGÓLNYMI POTRZEBAMI

Wydarzenia organizowane w ramach projektu będą nagrywane i publikowane w mediach, przez to będą dostępne w każdym miejscu i czasie. Wydarzenia skierowana do seniorów uaktywnią również osoby o ograniczonej mobilności poprzez ich aktywny udział w tworzeniu albumu „Dobieszyn na starej fotografii”, powstanie multimedialny album (zdjęcia, wywiady) z historią ludzi, rodzin, mieszkańców Dobieszyna.

Na wydarzenia organizowane w plenerze lub sali Domu Ludowego zorganizowany będzie transport dla osób niepełnosprawnych chcących wziąć w nim udział.

Prognozowane rezultaty przedsięwzięcia.	Sposób oceny i miary
1. Spotkania o tematyce historycznej – 2 szt. 2. Spotkanie z młodzieżą szkolną i prelekcja na temat postaw ważnych społecznie tj. „Zachowania	Listy obecności, Dokumentacja

proekologiczne, bezpieczeństwo w sieci, aktywność sportowa” – 1 szt.			fotograficzna, Programy wydarzeń, Protokoły odbioru dyplomów, nagród, gadżetów.	
3. Tworzenie grupy młodzieżowej, która podejmie aktywność w zakresie działań na rzecz środowiska i aktywności ruchowej.				
4. Tworzenie grupy seniorów aktywnie promujących wiedzę o historii Dobieszyna.				
5. Szkolenia z pierwszej pomocy przedmedycznej – 2 szt.				
6. Wykład dotyczący tematyki ochrony środowiska – 1 szt.				
7. Rywalizacja rekreacyjna i sportowa dzieci i młodzieży w min. trzech imprez przy udziale min. 20 osób.				
8. Strona internetowa – 1 szt.				
HARMONOGRAM				
Planowane rozpoczęcie realizacji przedsięwzięcia – 2026 r.				
Planowane zakończenie realizacji przedsięwzięcia – 2028 r.				
SZACOWANA WARTOŚĆ PRZEDSIĘWZIĘCIA w zł				
27 500,00				
ŚRODKI WŁASNE	BUDŻET GMINY	ŚRODKI POCHODZĄCE ZE ŹRÓDEŁ KRAJOWYCH PUBLICZNYCH	FUNDUSZE EUROPEJSKIE	ŚRODKI POCHODZĄCE Z INNYCH ŹRÓDEŁ
1 000,00		26 500,00		

PRZEDSIĘWZIĘCIE PODSTAWOWE 14: ZAGOSPODAROWANIE PRZESTRZENI WOKÓŁ SZKOŁY PODSTAWOWEJ IM. ANTONIEGO JARACZA I SALI GIMNASTYCZNEJ W DOBIESZYNIE NA CELE SPORTOWO-REKREACYJNE W DOBIESZYNIE

Podobszar	Lokalizacja	Podmiot Realizujący	Partnerzy w realizacji przedsięwzięcia
Dobieszyn	Dobieszyn działka planowana do zakupu w obrębie infrastruktury szkolnej i przyszkolnej (tj. w obrębie działek nr 305, 306, 370)	Gmina Jedlicze	Szkoła Podstawowa im. Antoniego Jaracza w Dobieszynie

OPIS STANU ISTNIEJĄCEGO

W sferze społecznej przedsięwzięcie przyczyni się do rozwiązywania następujących problemów:

- niedostateczna ilość miejsc / ofert umożliwiających wspólne, atrakcyjne i aktywne spędzanie wolnego czasu przez dzieci, młodzież, całe rodziny,
- ograniczone możliwości / oferta spędzania wolnego czasu dla osób dorosłych i seniorów,
- mało aktywne społeczeństwo w zakresie organizowania.

W sferze przestrzenno-funkcjonalnej przedsięwzięcie przyczyni się do rozwiązywania następujących problemów:

- brak zorganizowanego miejsca rekreacji dla mieszkańców,
- zbyt mało miejsc do w przestrzeni publicznej do spotkań dla matek z dziećmi i starszych,
- mała ilość miejsc rekreacji i wypoczynku dla mieszkańców,
- niewystarczająco rozwinięta infrastruktura rekreacyjna,
- słabo wykorzystane walory rekreacyjne obszarów rewitalizacji,
- niewystarczająca infrastruktura rekreacyjna,
- niewystarczająca estetyka i zagospodarowanie przestrzeni publicznych,
- słabe zagospodarowanie terenu,
- zbyt mało miejsc w przestrzeni publicznej do rekreacji i integracji społeczności lokalnej.

Działania społeczne komplementarne do działań infrastrukturalnych:

1. [„Działamy razem i wzmacniamy spójność społeczną”](#)

CELE PRZEDSIĘWZIĘCIA

Celem ogólnym przedsięwzięcia jest zwiększenie dostępności i podniesienie jakości infrastruktury publicznej na obszarze rewitalizacji.

Celem bezpośrednim przedsięwzięcia jest włączenie społeczne całych rodzin z m. Dobieszyn poprzez zwiększenie oferty spędzania czasu wolnego i rozwój infrastruktury rekreacyjno-sportowej.

CHARAKTERYSTYKA PRZEDSIĘWZIĘCIA

W ramach przedsięwzięcia planuje się budowę boiska o nawierzchni z naturalnej trawy, wymiary ok. 60 x 30 m, dostosowane do gry w piłkę nożną i zajęć ogólnorozwojowych. Teren zostanie wyrównany i odwodniony, z wysiewem trawy sportowej. Zostanie wybudowana infrastruktura towarzysząca, w tym oświetlenie i monitoring terenu, jak również powstaną obiekty małej architektury jak ławki, kosze na śmieci.

Zakupione zostanie wyposażenie: bramki 5x2 m, słupy do koszykówki, słupy do siatkówki, siatki ochronne za bramkami, ławki, kosze na śmieci. Zostanie wykonane utwardzone dojście, ogrodzenie.

Partner będzie realizował działanie komplementarne. Boisko będzie miało charakter ogólnodostępny. Obiekt zostanie przystosowany dla osób z niepełnosprawnościami.

ODBIORCY PRZEDSIĘWZIĘCIA

Mieszkańcy sołectwa Dobieszyn, w tym: osoby dorosłe, seniorzy, całe rodziny, dzieci i młodzież szkolna z Dobieszyna.

DZIAŁANIA ZAPEWNIAJĄCE DOSTĘPNOŚĆ OSOBOM ZE SZCZEGÓLNYMI POTRZEBAMI, O KTÓRYCH MOWA W USTAWIE Z DNIA 19 LIPCA 2019 R. O ZAPEWNIANIU DOSTĘPNOŚCI OSOBOM ZE SZCZEGÓLNYMI POTRZEBAMI

W przedsięwzięciu zostanie zapewniona dostępność architektoniczna dla osób ze szczególnymi potrzebami m.in. poprzez:

- 1) Bezpieczny i bez ograniczeń wjazd / wejście na teren
- 2) Zapewnienie ścieżek / tras spacerowych na równym terenie, bez przeszkód, utwardzonych

z uwzględnieniem osób z dysfunkcjami ruchowymi				
3) Montaż urządzeń w kolorach jaskrawych z uwzględnieniem osób z dysfunkcjami wzroku				
4) Utworzenie miejsc postojowych dla osób ze szczególnymi potrzebami				
Poza zapewnieniem dostępności architektonicznej, będzie zapewniona dostępność cyfrowa i informacyjno-komunikacyjna.				
Prognozowane rezultaty przedsięwzięcia.				Sposób oceny i miary
Rezultaty miękkie: 1) Poprawa aktywności społeczności lokalnej 2) Zwiększenie poziomu integracji dzieci, młodzieży, całych rodzin 3) Rozszerzenie oferty rekreacyjno-sportowej Rezultaty twarde: 4) Utworzone miejsca rekreacyjno-sportowe w ogólnodostępnej przestrzeni – 1 kpl. 5) Liczba osób korzystających z infrastruktury w ciągu roku: 1 700 osób/rok				- Protokół odbioru robót i dostaw - Dokumentacja zdjęciowa z organizowanych wydarzeń - Sprawozdanie roczne z wykorzystania nowopowstałej infrastruktury
HARMONOGRAM				
Planowane rozpoczęcie realizacji przedsięwzięcia – 2027 rok				
Planowane zakończenie realizacji przedsięwzięcia – 2030 rok				
SZACOWANA WARTOŚĆ PRZEDSIĘWZIĘCIA w zł				
1 200 000,00				
ŚRODKI WŁASNE	BUDŻET GMINY	ŚRODKI POCHODZĄCE ZE ŹRÓDEŁ KRAJOWYCH PUBLICZNYCH	FUNDUSZE EUROPEJSKIE	ŚRODKI POCHODZĄCE Z INNYCH ŹRÓDEŁ
-	300 000,00	-	900 000,00	-

PRZEDSIĘWZIĘCIE PODSTAWOWE 15: MODERNIZACJA INFRASTRUKTURY KOMPLEKSU SPORTOWEGO W DOBIESZYNIE

Podobszar	Lokalizacja	Podmiot Realizujący	Partnerzy w realizacji przedsięwzięcia
Dobieszyn	Dobieszyn, część działki o nr ewidencyjnym 827/24 o pow. 1,3042 ha	Gmina Jedlicze	Gminny Ośrodek Sportu i Rekreacji w Jedliczu

OPIS STANU ISTNIEJĄCEGO

Obecnie na działce zlokalizowana jest mała infrastruktura rekreacyjno-sportowa (ogrodzony plac zabaw, altany) oraz infrastruktura rekreacyjno-sportowa tj. boisko sportowe z trybunami, siedziskami na 216 miejsc, podestami, budynek użytkowy o pow. użytkowej 103,56 m² składający się z 9 pomieszczeń, studnia, oraz trawiaste boisko sportowe.

Budynek szatni sportowej oraz trybuny i siedziska to infrastruktura która w wyniku wieloletniego już użytkowania wymaga odnowienia oraz dostosowania do obecnych standardów.

Z uwagi na ogólnodostępność miejsca oraz brak ogrodzenia i monitoringu trybuny i siedziska są często dewastowane przez nieznane osoby.

Infrastruktura rekreacyjno-sportowa jest w użyczeniu przez Ludowy Klub Sportowy „Victoria” w Dobieszynie który posiada drużyny piłkarskie i realizuje zadania w zakresie popularyzacji i rozwoju różnych dyscyplin sportowych, trenuje drużyny piłkarskie, organizuje zawody sportowe oraz inne wydarzenia o charakterze rekreacyjno-sportowym.

W sferze społecznej przedsięwzięcie przyczyni się do rozwiązywania następujących problemów:

- niedostateczna liczba miejsc / ofert umożliwiających wspólne, atrakcyjne i aktywne spędzanie wolnego czasu przez dzieci, młodzież, całe rodziny,
- ograniczone możliwości/ oferta spędzania wolnego czasu dla osób dorosłych i seniorów,
- mało aktywne społeczeństwo w zakresie organizowania imprez sportowo-rekreacyjnych,

- niski poziom bezpieczeństwa na obiektach sportowych i rekreacyjnych.

W sferze przestrzenno-funkcjonalnej przedsięwzięcie przyczyni się do rozwiązania następujących problemów:

- brak zorganizowanego miejsca rekreacji dla mieszkańców,
- zbyt mało miejsc do w przestrzeni publicznej do spotkań dla matek z dziećmi i starszych,
- słabo wykorzystane walory rekreacyjne obszarów rewitalizacji,
- niewystarczająca infrastruktura rekreacyjna,
- niewystarczająca estetyka i zagospodarowanie przestrzeni publicznych,
- zbyt mało miejsc w przestrzeni publicznej, rekreacji, integracji społeczności lokalnej.

W sferze środowiskowej przedsięwzięcie przyczyni się do rozwiązania następujących problemów:

- zaśmiecanie terenów zielonych wokół boiska sportowego oraz uszkodzenia wysokiej zieleni poprzez brak ogrodzenia i monitoringu.

W sferze technicznej przedsięwzięcie przyczyni się do rozwiązania następujących problemów:

- zły stan techniczny ogólnodostępnej infrastruktury rekreacyjno-sportowej.

Działania społeczne komplementarne do działań infrastrukturalnych:

1. „W zdrowym ciele zdrowy duch – upowszechnianie kultury fizycznej, sportu i rekreacji” działania organizowane przez Gminę Jedlicze i GOSiR Jedlicze.
2. Organizacja piłkarskich rozgrywek sportowych na boisku sportowym przez Ludowy Klub Sportowy „Victoria” Dobieszyn.
3. Organizacja na boisku sportowym cyklicznego corocznego Biegu Szlakiem Marii Konopnickiej przez Gminę Jedlicze, GOSiR, GOK, OSP, Radę Sołecką i KGW w Dobieszynie.

CELE PRZEDSIĘWZIĘCIA

Celem ogólnym przedsięwzięcia jest zwiększenie dostępności i podniesienie jakości infrastruktury publicznej na obszarze rewitalizacji.

Celem bezpośrednim przedsięwzięcia jest podniesienie komfortu i bezpieczeństwa użytkowników ogólnodostępnej infrastruktury rekreacyjno-sportowej oraz włączenie społeczeństwa w organizację i udział w wydarzeniach.

CHARAKTERYSTYKA PRZEDSIĘWZIĘCIA

W ramach przedsięwzięcia planuje się modernizację infrastruktury sportowej - stworzenie nowoczesnej, bezpiecznej i estetycznej infrastruktury, która będzie odpowiadała obowiązującym normom technicznym oraz oczekiwaniom użytkowników – zarówno lokalnej społeczności, jak i organizatorów wydarzeń sportowych, w tym:

- Modernizację istniejącego budynku szatni polegającej na kompleksowym unowocześnieniu i dostosowaniu obiektu do aktualnych standardów higienicznych, technicznych oraz potrzeb użytkowników – zarówno zawodników, jak i trenerów, sędziów czy osób z niepełnosprawnościami.
- Modernizację istniejących trybun sportowych, która polegać będzie na poprawie komfortu, bezpieczeństwa i funkcjonalności miejsc przeznaczonych dla widzów.,
- Budowę ogrodzenia działki 827/24.

ODBIORCY PRZEDSIĘWZIĘCIA

Dzieci, młodzież, osoby dorosłe, seniorzy, całe rodziny - mieszkańcy sołectwa Dobieszyn.

Członkowie Klubu Sportowego LKS „Victoria” w Dobieszynie.

Mieszkańcy Gminy Jedlicze.

Zawodnicy i kibice innych klubów sportowych które biorą udział w zawodach oraz innych organizowanych wydarzeniach.

DZIAŁANIA ZAPEWNIAJĄCE DOSTĘPNOŚĆ OSOBOM ZE SZCZEGÓLNYMI POTRZEBAMI, O KTÓRYCH MOWA W USTAWIE Z DNIA 19 LIPCA 2019 R. O ZAPEWNIANIU DOSTĘPNOŚCI OSOBOM ZE SZCZEGÓLNYMI POTRZEBAMI

W przedsięwzięciu zostanie zapewniona dostępność architektoniczna dla osób ze szczególnymi potrzebami m.in. poprzez:

1. Utwardzone dojścia bez progów i schodów, z podjazdami o nachyleniu do 6%.
2. Szerokie wejścia (min. 90 cm) oraz oznakowane miejsca parkingowe dla osób niepełnosprawnościami.
3. Trybuny z wydzielonymi miejscami dla wózków inwalidzkich oraz poręczami i bezpiecznymi dojściami.

4. Toalety i szatnie przystosowane – z przestrzenią manewrową, poręczami, obniżoną umywalką.				
Poza zapewnieniem dostępności architektonicznej, będzie zapewniona dostępność cyfrowa i informacyjno-komunikacyjna.				
Prognozowane rezultaty przedsięwzięcia.			Sposób oceny i miary	
<p>Rezultaty miękkie:</p> <p>4) Poprawa aktywności społeczności lokalnej</p> <p>5) Zwiększenie poziomu integracji dzieci, młodzieży, całych rodzin</p> <p>6) Zwiększenie oferty rekreacyjno-sportowej</p> <p>Rezultaty twarde:</p> <p>6) Zmodernizowany obiekt infrastruktury rekreacyjno-sportowej – 1 szt.</p> <p>7) Liczb osób korzystających z zmodernizowanej infrastruktury na rok:</p> <p>1 700 osób/rok</p>			<ul style="list-style-type: none">- Protokół odbioru robót i dostaw- Sprawozdanie roczne z wykorzystania zmodernizowanej infrastruktury.- Dokumentacja zdjęciowa z organizowanych wydarzeń- Wykaz członków Klubu Sportowego LKS „Victoria” w Dobieszynie- Wykaz uczestników zawodów	
HARMONOGRAM				
Planowane rozpoczęcie realizacji przedsięwzięcia – 2026 rok				
Planowane zakończenie realizacji przedsięwzięcia – 2030 rok				
SZACOWANA WARTOŚĆ PRZEDSIĘWZIĘCIA w zł				
1 200 000,00				
ŚRODKI WŁASNE	BUDŻET GMINY	ŚRODKI POCHODZĄCE ZE	FUNDUSZE EUROPEJSKIE	ŚRODKI POCHODZĄCE Z INNYCH ŹRÓDEŁ

		ŹRÓDEŁ KRAJOWYCH PUBLICZNYCH		
-	360 000,00	840 000,00	-	-

POTOK

PRZEDSIĘWZIĘCIE PODSTAWOWE 3: „POTOCKI FESTIWAL JABŁKA”			
Podobszar	Lokalizacja	Podmiot Realizujący	Partnerzy w realizacji przedsięwzięcia
Potok	Stadion oraz budynek przy stadionie w miejscowości Potok	Sołtys Radni Stowarzyszenie Babski Młyn KGW Potok OSP Potok Klub LKS Nurt Potok	<ul style="list-style-type: none"> ✓ UG Jedlicze ✓ Lokalni producenci
OPIS STANU ISTNIEJĄCEGO			
<ul style="list-style-type: none"> ✓ Brak lub słaba integracja mieszkańców Potoka ✓ Brak działań mających na celu stworzenie i podtrzymanie tradycji ✓ Brak aktywizacji mieszkańców oraz organizacji działających w miejscowości Potok ✓ Brak działań które mają na celu przekazywanie i dzielenie się wiedzą pomiędzy pokoleniami 			
CELE PRZEDSIĘWZIĘCIA			
<ul style="list-style-type: none"> ✓ Mobilizacja do wspólnych działań ✓ Integracja międzypokoleniowa ✓ Kulturowanie tradycji, historii ✓ Promowanie walorów wsi Potok ✓ Cykliczność wydarzeń 			
CHARAKTERYSTYKA PRZEDSIĘWZIĘCIA			

<ul style="list-style-type: none"> ✓ Przygotowanie stoisk <p>typ: kosmetyczne, spożywcze, gastronomiczne</p> <ul style="list-style-type: none"> ✓ stoiska: Babski Młyn, świetlica Potok, schola Potok ✓ producenci z wyrobami lokalnymi (wędliny, sery, miody) ✓ stoisko z rękodziełami ✓ Zapewnienie atrakcji dla dzieci jak i również całych rodzin (dmuchańce, malowanie twarzy, pokazy OSP Potok, zabawa w pianie, turnieje i gry sportowe) ✓ Wspólne biesiadowanie mieszkańców 	
ODBIORCY PRZEDSIĘWZIĘCIA	
<ul style="list-style-type: none"> ✓ Mieszkańcy wsi Potok ✓ Mieszkańcy gminy Jedlicze ✓ Mieszkańcy powiatu ✓ 90% to mieszkańcy wsi Potok, ok. 10% to mieszkańcy gminy i powiatu 	
DZIAŁANIA ZAPEWNIAJĄCE DOSTĘPNOŚĆ OSOBOM ZE SZCZEGÓLNYMI POTRZEBAMI, O KTÓRYCH MOWA W USTAWIE Z DNIA 19 LIPCA 2019 R. O ZAPEWNIANIU DOSTĘPNOŚCI OSOBOM ZE SZCZEGÓLNYMI POTRZEBAMI	
<ul style="list-style-type: none"> ✓ Parking przy stadionie ✓ ławki, krzesła, stoły dla osób z niepełnosprawnościami ✓ Teren wyrównany 	
Prognozowane rezultaty przedsięwzięcia.	Sposób oceny i miary
<p>Integracja mieszkańców</p> <p>Pozyskanie środków ze sprzedaży produktów lokalnych przez wiejskie organizacje</p>	<p>Udział ok. 500 osób w festiwalu w tym około 100 osób przygotowujących festiwal, prowadzących imprezę.</p>
HARMONOGRAM	
<p>Planowane rozpoczęcie realizacji przedsięwzięcia – III kwartał 2025 r.</p> <p>Planowane zakończenie realizacji przedsięwzięcia – co roku do 2030 r.</p>	

SZACOWANA WARTOŚĆ PRZEDSIĘWZIĘCIA w zł				
15 000,00				
ŚRODKI WŁASNE	BUDŻET GMINY	ŚRODKI POCHODZĄCE ZE ŹRÓDEŁ KRAJOWYCH PUBLICZNYCH	FUNDUSZE EUROPEJSKIE	ŚRODKI POCHODZĄCE Z INNYCH ŹRÓDEŁ
2 000,00	3 000,00	10 000,00		

PRZEDSIĘWZIĘCIE PODSTAWOWE 12: MODERNIZACJA BUDYNKU PRZEDSZKOLA <u>FILIALNEGO</u> POTOKU WRAZ Z ZAGOSPODAROWANIEM TERENU			
Podobszar	Lokalizacja	Podmiot Realizujący	Partnerzy w realizacji przedsięwzięcia
Potok	Potok, dz. nr ewid. działka 433	Gmina Jedlicze	Przedszkole Filialne w Jedliczu
OPIS STANU ISTNIEJĄCEGO			
<p>Przedszkole <u>Filialne</u>¹ w Potoku obecnie działa w strukturze Samorządowego Przedszkola w Jedliczu. Obecnie trwa przekształcenie i zostanie utworzone samodzielne Samorządowe Przedszkole w Potoku. Zamiar przekształcenia został zgłoszony Kuratorowi Oświaty w Rzeszowie, w celu wydania opinii ws. zamiaru przekształcenia. Zlokalizowane jest w dogodnej lokalizacji w m. Potok, która graniczy z Miastem Krosno.</p>			

¹ W dniu 7 lutego 2025 r. została wydana pozytywna opinia Kuratora Oświaty w Rzeszowie. Na mocy Uchwały Nr XVI/160/2025 Rady Miejskiej w Jedliczu z dnia 10 lutego 2025 r. w sprawie utworzenia Samorządowego Przedszkola w Potoku oraz Zespołu Szkolno – Przedszkolnego w Potoku i nadania im statutów, z dniem 1 września 2025 r. zamiast Przedszkola Filialnego w Potoku, tworzy się Samorządowe Przedszkole w Potoku, które wejdzie w skład nowo tworzonego Zespołu Szkolno-Przedszkolnego w Potoku.

Budynek jest budynkiem murowanym, wybudowanym około 1952 roku, poza częścią, w której funkcjonują już oddziały przedszkolne, znajdują się wolne pomieszczenia, które pełniły funkcję socjalną.

Na działce 433 zlokalizowany jest budynek Przedszkola Filialnego w Potoku oraz mały plac zabaw z kilkoma urządzeniami zabawowymi które są już przestarzałe i nie spełniają oczekiwań dzieci i rodziców. .Problemem jest mały stopień zagospodarowania tak dużej działki z terenem zielonym by proponować szeroką ofertę spędzania wolnego czasu na świeżym powietrzu dla całych rodzin. Kilka istniejących urządzeń służy tak naprawdę tylko dzieciom, natomiast osoby dorosłe i starsze które przychodzą na plac z dziećmi nie mają miejsca by usiąść w czasie gdy dzieci się bawią, zintegrować, nie ma infrastruktury drewnianej która można wykorzystać przy organizacji wydarzeń integrujących, koszy na śmieci gdzie można wrzucić śmieci generowane w czasie wypoczynku, stojaków na rowery gdzie można zostawić rower by nie deptać zieleni. Obecny plac nie zapewnia rozwiązań w zakresie dostępności dla osób z problemami ruchu, które potrzebują usiąść na ławce z oparciem, odpocząć, wejść na teren który jest równy, bez przeszkód. Wszystkie obecne ograniczenia nie pozwalają na rozwiązanie występujących problemów społecznych, stąd potrzeba realizacji niniejszego przedsięwzięcia. Potencjałem jest bardzo dobra lokalizacja przedsięwzięcia, duże zainteresowanie mieszkańców by zrealizować takie przedsięwzięcie oraz rozwijające się szybko budownictwo mieszkalne co wpłynie na wzrost liczby dzieci i potrzebę miejsc integrujących mieszkańców.

W sferze społecznej przedsięwzięcie przyczyni się do rozwiązania następujących problemów:

- niedostateczna ilość miejsc / ofert umożliwiających spędzanie czasu przez dzieci, młodzież, całe rodziny,
- ograniczone możliwości / oferta spędzania wolnego czasu dla osób dorosłych i seniorów,
- mało aktywne społeczeństwo w zakresie organizowania

W sferze przestrzenno-funkcjonalnej przedsięwzięcie przyczyni się do rozwiązania następujących problemów:

- niewystarczająca infrastruktura społeczna
 - brak zorganizowanego miejsca rekreacji dla mieszkańców
 - zbyt mało miejsc do w przestrzeni publicznej do spotkań dla matek z dziećmi i starszych
 - mała ilość miejsc rekreacji i wypoczynku dla mieszkańców i turystów

- niewystarczająco rozwinięta infrastruktura rekreacyjna i turystyczna
- słabo wykorzystane walory rekreacyjne obszarów rewitalizacji,
- niewystarczająca estetyka i zagospodarowanie przestrzeni publicznych
- słabe zagospodarowanie terenu o walorach turystycznych, historycznych, krajobrazowych
- zbyt mało miejsc w przestrzeni publicznej do turystyki, rekreacji, integracji społeczności lokalnej

W sferze technicznej przedsięwzięcie przyczyni się do rozwiązania następujących problemów:

- zły stan techniczny infrastruktury społecznej

Działania społeczne komplementarne do działań infrastrukturalnych:

- 1) [Działamy razem i wzmacnia spójność społeczną](#)
- 2) Potocki Festiwal Jabłka

CELE PRZEDSIĘWZIĘCIA

Celem głównym przedsięwzięcia jest stworzenie bezpiecznych warunków w budynku użyteczności publicznej na potrzeby społeczności lokalnej w szczególności osób starszych i osób niepełnosprawnych

Celem bezpośrednim przedsięwzięcia jest włączenie społeczne dzieci, młodzieży, całych rodzin poprzez zwiększenie oferty spędzania czasu wolnego, w tym rozwój infrastruktury rekreacyjnej

W zmodernizowanych pomieszczeniach będą świadczone usługi społeczne dla różnych grup wiekowych i społecznych, szczególnie dla osób starszych i niepełnosprawnych.

CHARAKTERYSTYKA PRZEDSIĘWZIĘCIA

W ramach modernizacji budynku powstaną pomieszczenia które będą mogły być zagospodarowane na potrzeby społeczności lokalnej i / lub rozwoju funkcjonującego przedszkola.

Działania planowane w ramach przedsięwzięcia:

- 1) Wykonanie robót budowlanych w niezagospodarowanych pomieszczeniach:
- 2) Zaprojektowanie i wykonanie toalet oraz zaplecze sanitarno- szatniowe.
- 3) Zakup wyposażenia obiektu

W ramach przedsięwzięcia planuje się stworzenie bezpiecznej, funkcjonalnej i atrakcyjnej przestrzeni do zabawy i rozwoju dla dzieci w wieku przedszkolnym. W tym celu zostanie opracowany

plan zagospodarowania terenu, w tym dobór urządzeń zabawowych i nawierzchni zgodnych z normami bezpieczeństwa co jest niezbędne do uzyskanie pozwoleń i zgłoszeń na realizację zadania.

Na terenie działki 433 w m. Potok planuje się:

- montaż urządzeń zabawowych przeznaczonych dla dzieci w wieku przedszkolnym,
- montaż urządzeń małej architektury: m.in. ławek, stołów, koszy na śmieci, tablic sensorycznych,
- budowę alejek zapewniających dojście do placu zabaw obiektu,
- budowę ogrodzenia placu zabaw,
- wykonanie nasadzeń roślinności.

ODBIORCY PRZEDSIĘWZIĘCIA

Mieszkańcy sołectwa Potok, w tym dzieci i młodzież szkolna, osoby niepełnosprawne, opiekunowie dzieci, osoby dorosłe, seniorzy, całe rodziny, kadra przedszkola.

DZIAŁANIA ZAPEWNIAJĄCE DOSTĘPNOŚĆ OSOBOM ZE SZCZEGÓLNYMI POTRZEBAMI, O KTÓRYCH MOWA W USTAWIE Z DNIA 19 LIPCA 2019 R. O ZAPEWNIANIU DOSTĘPNOŚCI OSOBOM ZE SZCZEGÓLNYMI POTRZEBAMI

Przedsięwzięcie będzie realizowane zgodnie z zasadą uniwersalnego projektowania. W przedsięwzięciu zostanie zapewniona dostępność architektoniczna dla osób ze szczególnymi potrzebami m.in. poprzez:

- 1) Zapewnienie komunikacji poziomej i pionowej dla osób ze szczególnymi potrzebami
- 2) Dostosowanie sanitariatów do potrzeb osób ze szczególnymi potrzebami
- 3) Niwelację terenu, wyrównanie i budowę nawierzchni w sposób umożliwiający bezpieczne poruszanie się osób ze szczególnymi potrzebami w zakresie dysfunkcji ruchowych i wzrokowych
- 4) Montaż małej architektury drewnianej np. ławek z oparciem na potrzeby osób ze szczególnymi potrzebami w zakresie dysfunkcji ruchowych
- 5) Montaż urządzeń zabawowych w kolorach jaskrawych sprzyjających osobom z dysfunkcją wzroku oraz urządzeń typu „linarium ze zjeżdżalnią” i „karuzela z siedziskami” sprzyjająca dzieciom i młodzieży z różnymi dysfunkcjami,
- 6) Nasadzenia zieleni sprzyjające osobom z dysfunkcją wzroku.

Poza zapewnieniem dostępności architektonicznej, będzie zapewniona dostępność cyfrowa i informacyjno-komunikacyjna.

Prognozowane rezultaty przedsięwzięcia.			Sposób oceny i miary	
<p>Rezultaty miękkie:</p> <p>7) Poprawa aktywności społeczności lokalnej.</p> <p>8) Zwiększenie poziomu integracji dzieci, młodzieży, całych rodzin.</p> <p>9) Zwiększenie oferty rekreacyjno-sportowej.</p> <p>10) Zwiększenie poziomu integracji dzieci, młodzieży, całych rodzin.</p> <p>Rezultaty twarde:</p> <p>1) Utworzenie miejsca rekreacyjno-turystycznego w ogólnodostępnej przestrzeni – 1 kpl.</p> <p>2) Zmodernizowany obiekt infrastruktury edukacyjnej – 1 szt.</p> <p>3) Liczb osób korzystających z infrastruktury na rok: 1 900 osób/rok</p>			<p>- Protokół odbioru /</p> <p>- Dokumentacja zdjęciowa z organizowanych wydarzeń</p> <p>- Lista wychowanków oraz pracowników przedszkola</p>	
HARMONOGRAM				
<p>Planowane rozpoczęcie realizacji przedsięwzięcia – 2026 rok</p> <p>Planowane zakończenie realizacji przedsięwzięcia – 2030 rok</p>				
SZACOWANA WARTOŚĆ PRZEDSIĘWZIĘCIA w zł				
640 000,00				
ŚRODKI WŁASNE	BUDŻET GMINY	ŚRODKI POCHODZĄCE ZE ŹRÓDEŁ KRAJOWYCH PUBLICZNYCH	FUNDUSZE EUROPEJSKIE	ŚRODKI POCHODZĄCE Z INNYCH ŹRÓDEŁ
-	160 000,00	-	480 000,00	-

PRZEDSIĘWZIĘCIE PODSTAWOWE 13: MODERNIZACJA SZATNI SPORTOWEJ W POTOKU

Podobszar	Lokalizacja	Podmiot Realizujący	Partnerzy w realizacji przedsięwzięcia
Potok	Potok, dz. nr ewid. działka 910/1	Gmina Jedlicze	Ludowy Klub Sportowy „Nurt” Potok

OPIS STANU ISTNIEJĄCEGO

Obecnie działka 910/1 o powierzchni 1,6876ha wraz z budynkami tj. budynkiem szatni sportowej oddana jest przez gminę w użyczenie dla Ludowego Klubu Sportowego „Nurt” Potok. Poza budynkiem szatni na działce znajduje się boisko sportowe wraz z trybunami dla zawodników i wodzów oraz zieleń. Na części działki planowana jest budowa parku rekreacyjnego na potrzeby społeczności lokalnej. Infrastruktura rekreacyjno-sportowa użyczona przez klub, który posiada drużyny piłkarskie i realizuje zadania w zakresie popularyzacji i rozwoju różnych dyscyplin sportowych, trenuje drużyny piłkarskie, organizuje zawody sportowe oraz inne wydarzenia o charakterze rekreacyjno-sportowym. Na parterze budynku znajduje się szatnia.

W sferze społecznej przedsięwzięcie przyczyni się do rozwiązania następujących problemów:

- niedostateczna ilość nowoczesnych i wyposażonych miejsc zaplecza szatniowego dla sportowców,
- mało funkcjonalne i bezpieczne miejsca rekreacji i sportu.

W sferze przestrzenno-funkcjonalnej przedsięwzięcie przyczyni się do rozwiązania następujących problemów:

- niedostatecznie zorganizowane miejsce rekreacji dla mieszkańców,
- niewystarczająco rozwinięta infrastruktura sportowo-rekreacyjna,
- słabo wykorzystane walory rekreacyjne obszarów rewitalizacji,
- niewystarczająca estetyka i zagospodarowanie przestrzeni publicznych,
- zbyt mało miejsc w przestrzeni publicznej do sportu, rekreacji, integracji społeczności lokalnej.

W sferze technicznej przedsięwzięcie przyczyni się do rozwiązania następujących problemów:

- zły stan techniczny ogólnodostępnej infrastruktury rekreacyjno- sportowej

Działania społeczne komplementarne do działań infrastrukturalnych:

1. ["Działamy razem i wzmacniamy spójność społeczną"](#) Potocki Festiwal Jabłka.
2. Organizacja cyklicznych spotkań, wydarzeń, imprez kulturalnych.

CELE PRZEDSIĘWZIĘCIA

Celem przedsięwzięcia jest podniesienie bezpieczeństwa i komfortu użytkowników ogólnodostępnej infrastruktury rekreacyjno-sportowej.

CHARAKTERYSTYKA PRZEDSIĘWZIĘCIA

Planowane działania w ramach przedsięwzięcia:

- 1) Opracowanie dokumentacji projektowej przebudowy, rozbudowy i nadbudowy budynku szatni sportowej.
- 2) Wykonanie robót budowlanych w zakresie przebudowy, rozbudowy i nadbudowy
- 3) Termomodernizacja budynku w zakresie wykonania izolacji ścian, posadzek, stropów, wymiany stolarki okiennej i drzwiowej.
- 4) Przebudowa instalacji sanitarnych (wok-kan, c.o., c.w.u.)
- 5) Przebudowa przyłącza wody, kanalizacji i gazu.
- 6) Wykonanie robót wykończeniowych.
- 7) Zakup wyposażenia budynku.

ODBIORCY PRZEDSIĘWZIĘCIA

Dzieci, młodzież, osoby dorosłe, seniorzy, całe rodziny - mieszkańcy sołectwa Potok.

Dodatkowo: pozostali mieszkańcy Gminy Jedlicze.

DZIAŁANIA ZAPEWNIAJĄCE DOSTĘPNOŚĆ OSOBOM ZE SZCZEGÓLNYMI POTRZEBAMI, O KTÓRYCH MOWA W USTAWIE Z DNIA 19 LIPCA 2019 R. O ZAPEWNIANIU DOSTĘPNOŚCI OSOBOM ZE SZCZEGÓLNYMI POTRZEBAMI

W przedsięwzięciu zostanie zapewniona dostępność architektoniczna dla osób ze szczególnymi potrzebami. Budynek zostanie zaprojektowany zgodnie z Rozporządzenie Ministra Infrastruktury z dnia 12 kwietnia 2002 r. w sprawie warunków technicznych, jakim powinny odpowiadać budynki i

ich usytuowanie (Dz.U. z 2022 r. poz. 1225). Poza zapewnieniem dostępności architektonicznej, będzie zapewniona dostępność cyfrowa i informacyjno-komunikacyjna.

Prognozowane rezultaty przedsięwzięcia.	Sposób oceny i miary
<p>Rezultaty miękkie:</p> <ol style="list-style-type: none"> 1) Poprawa aktywności społeczności lokalnej 2) Zwiększenie poziomu integracji dzieci, młodzieży, całych rodzin 3) Zwiększenie oferty rekreacyjno-sportowej <p>Rezultaty twarde:</p> <ol style="list-style-type: none"> 1) Liczba zmodernizowanych obiektów infrastruktury rekreacyjno-sportowej – 1 szt. 2) Liczb osób korzystających z zmodernizowanej infrastruktury na rok: 1 900 osób/rok 	<ul style="list-style-type: none"> - Protokół końcowy odbioru robót/ - Protokół odbioru dostaw - Dokumentacja zdjęciowa z organizowanych wydarzeń - Wykaz członków Klubu Sportowego LKS „Nurt” Potok - Wykazy uczestników zawodów

HARMONOGRAM

Planowane rozpoczęcie realizacji przedsięwzięcia – 2026 rok

Planowane zakończenie realizacji przedsięwzięcia – 2030 rok

SZACOWANA WARTOŚĆ PRZEDSIĘWZIĘCIA w zł

1 000 000,00

ŚRODKI WŁASNE	BUDŻET GMINY	ŚRODKI POCHODZĄCE ZE ŹRÓDEŁ KRAJOWYCH PUBLICZNYCH	FUNDUSZE EUROPEJSKIE	ŚRODKI POCHODZĄCE Z INNYCH ŹRÓDEŁ
-	400 000,00	600 000,00	-	-

PRZEDSIĘWZIĘCIE PODSTAWOWE 2: DZIAŁAMY RAZEM I WZMACNIAMY SPÓJNOŚĆ SPOŁECZNĄ

Podobszar	Lokalizacja	Podmiot Realizujący	Partnerzy w realizacji przedsięwzięcia
<p>Dobieszyn</p> <p>Piotrówka</p> <p>Potok</p> <p>Jedlicze (poza obszarem rewitalizacji)</p>	<p>Sołectwo Dobieszyn:</p> <p>Ludowy Klub Sportowy "Victoria" w Dobieszynie, 38-460 Jedlicze, nr działki 827/24 16989 m2, 827/25 13297 m2, boisko - 100 m x 63 m</p> <p>pojemność - 300 miejsc</p> <p>Sołectwo Potok:</p> <p>Szkoła Podstawowa im. Edmunda Łozińskiego w Potoku, Potok 73</p> <p>Sołectwo Piotrówka:</p> <p>Dom Ludowy w Piotrówce, Piotrówka 116</p> <p>Szkoła Podstawowa <u>im. Władysława Broniewskiego</u> w Piotrówce, Piotrówka 38A</p> <p>Teren wokół LO w Jedliczu – park przy jedlickim liceum oraz plac przy hali GOSiR w Jedliczu</p>	<p>Gmina Jedlicze, Szkoła Podstawowa w Dobieszynie, Szkoła Podstawowa w Potoku, Szkoła Podstawowa w Piotrówce, Szkoła Podstawowa w Jedliczu</p>	<p>Rada Rodziców działająca przy SP w Dobieszynie, SP w Potoku, SP w Jedliczu</p> <p>OSP Dobieszyn, Rada Sołecka, Koło Gospodyń Wiejskich z Dobieszyna, GOK Jedlicze, Stowarzyszenie „Nasza Piotrówka”, Zespół „Jarzębina”</p>

OPIS STANU ISTNIEJĄCEGO

Na podstawie rozmów z rodzicami i uczniami z obszarów rewitalizacji, stwierdza się, że borykają się oni z kilkoma istotnymi zjawiskami kryzysowymi, które negatywnie wpływają na jakość życia mieszkańców i spójność społeczną.

Zjawiska kryzysowe:

- Osłabienie więzi społecznych: zmniejsza się aktywność społeczna mieszkańców, obserwuje się spadek zaangażowania w życie lokalnej społeczności oraz ograniczone możliwości integracji międzypokoleniowej. Brak jest regularnych, otwartych zajęć do budowania relacji sąsiedzkich i wzajemnego zaufania.
- Ograniczone możliwości spędzania czasu wolnego i rekreacji: szczególnie dla rodzin z dziećmi i młodzieży brakuje atrakcyjnych, bezpłatnych i ogólnodostępnych form spędzania czasu wolnego w bliskim sąsiedztwie. Istniejące przestrzenie publiczne są niedoinwestowane, lub niewystarczająco funkcjonalne.
- Potrzeba wzmocnienia lokalnej tożsamości i integracji kulturowej: istnieje potencjał do lepszego wykorzystania lokalnego dziedzictwa kulturowego i tradycji w celu budowania poczucia wspólnoty i dumy z miejsca zamieszkania. Brakuje inicjatyw, które w atrakcyjny sposób łączyłyby różne grupy mieszkańców wokół wspólnych wartości i tradycji.
- Możliwe marginalizowanie niektórych grup społecznych: niektóre grupy mieszkańców, np. seniorzy, osoby z niepełnosprawnościami czy rodziny w trudnej sytuacji materialnej, mogą doświadczać ograniczonego dostępu do wydarzeń kulturalnych i rekreacyjnych, co pogłębia ich izolację społeczną.

CELE PRZEDSIĘWZIĘCIA

Przedsięwzięcie stawia sobie za cele w sferze społecznej:

- Wzmocnienie więzi społecznych i integracji międzypokoleniowej. Poprzez stworzenie miejsca do interakcji i wspólnego uczestnictwa w różnorodnych aktywnościach angażujących uczestników w różnym wieku i o różnych zainteresowaniach: warsztaty rękodzielnicze np. makramy, gry i zabawy dla dzieci i dorosłych, gotowanie tradycyjnej potrawy żurek/pierogi, występy lokalnych artystów, konkursy z nagrodami. Projekt ma na celu zacieśnienie więzi sąsiedzkich, budowanie wzajemnego zaufania i przełamywanie barier między różnymi grupami wiekowymi.
- Aktywizację społeczną i zwiększenie zaangażowania obywatelskiego. Projekt ma inspirować mieszkańców do aktywniejszego uczestnictwa w życiu lokalnej społeczności, zachęcać do

podejmowania wspólnych inicjatyw i budować poczucie współodpowiedzialności za swoje otoczenie.

- Poprawę jakości życia i dobrostanu mieszkańców. Oferując atrakcyjny i bezpłatny dostęp do atrakcji festynu i pikniku i form spędzania czasu wolnego, promując zdrowy styl życia i aktywność fizyczną, projekt przyczyni się do zwiększenia satysfakcji z życia i ogólnego dobrostanu mieszkańców obszaru rewitalizacji. Umożliwienie mieszkańcom, seniorom szczególnie rodzinom z dziećmi w tym niepełnosprawnymi, aktywnego i wartościowego spędzenia czasu wolnego w bliskim otoczeniu.
- Wzmocnienie lokalnej tożsamości i dziedzictwa kulturowego. Poprzez prezentację lokalnych tworców, artystów, tradycji, historii i twórczości, projekt ma na celu budowanie poczucia dumy z miejsca zamieszkania, wzmacnianie więzi z lokalną kulturą i integrację wokół wspólnych wartości i tradycji. Prezentacja kultury przy użyciu Fotobudki 360 - platforma obrotowa z kamerą i gadżetami.
- Przeciwdziałanie marginalizacji i wykluczeniu społecznemu. Projekt dąży do stworzenia przestrzeni otwartej i dostępnej dla wszystkich mieszkańców, niezależnie od ich wieku, statusu społecznego czy sprawności, zapewniając równe szanse uczestnictwa i integracji. Umożliwienie pełnego uczestnictwa w życiu społeczności lokalnej. Zapewnienie dostępności terenu festynu dla osób z niepełnosprawnościami.

Przedsięwzięcie to jest ważne dla społeczności lokalnej obszarów rewitalizacji z kilku kluczowych powodów:

- Odpowiada na zidentyfikowane potrzeby i zjawiska kryzysowe: Bezpośrednio odnosi się do problemów osłabienia więzi społecznych, ograniczonego dostępu do rekreacji, potrzeby wzmocnienia lokalnej tożsamości oraz potencjalnej marginalizacji niektórych grup mieszkańców.
- Buduje spójność społeczną: Tworzy okazje do nieformalnych spotkań i interakcji między różnymi grupami mieszkańców, co jest kluczowe dla budowania silnej i zintegrowanej społeczności.
- Wzmacnia poczucie wspólnoty i przynależności: Wspólne uczestnictwo w festynie i powiązanych działaniach rewitalizacyjnych buduje poczucie wspólnoty losów i wzmacnia identyfikację z lokalną społecznością.
- Aktywizuje mieszkańców do działania: Zachęca do wyjścia z domów, uczestnictwa w życiu społecznym i podejmowania inicjatyw na rzecz swojego otoczenia.

- Promuje pozytywny wizerunek obszaru rewitalizacji: Atrakcyjne wydarzenie, jakim jest festyn, przyczynia się do ożywienia obszaru, poprawia jego wizerunek i może przyciągnąć dodatkową aktywność społeczną i gospodarczą.

Mieszkańcy obszaru rewitalizacji odniosą szereg konkretnych korzyści z realizacji tego przedsięwzięcia:

- Większe możliwości integracji społecznej: Festyn i powiązane działania stworzą liczne okazje do poznania sąsiadów, nawiązania nowych znajomości i zacieśnienia istniejących relacji.
- Lepszy dostęp do atrakcyjnych form spędzania czasu wolnego: Bezpłatne i różnorodne atrakcje festynu zapewnią mieszkańcom wartościową rozrywkę i możliwość aktywnego spędzenia czasu wolnego w bliskim otoczeniu.
- Wzmocnienie poczucia bezpieczeństwa i komfortu życia: Silniejsza i bardziej zintegrowana społeczność przekłada się na większe poczucie bezpieczeństwa i komfortu życia w danym obszarze.
- Podniesienie świadomości kulturalnej i historycznej: Udział w prezentacjach lokalnych tradycji i historii wzbogaci wiedzę mieszkańców i wzmocni ich związek z lokalnym dziedzictwem.
- Poprawa estetyki i funkcjonalności przestrzeni publicznej (w przypadku działań infrastrukturalnych). Jedno z zadań obejmuje modernizację terenu przy [Szkole Podstawowej im. Antoniego Jaracza](#) w Dobieszynie – boisko zewnętrzne, mieszkańcy zyskają odnowione i bardziej przyjazne przestrzenie do wspólnego spędzania czasu i aktywności fizycznej.
- Większa dumą z miejsca zamieszkania: Poczucie wspólnoty, atrakcyjne wydarzenia i poprawa jakości przestrzeni publicznej przyczynią się do wzrostu dumy z bycia mieszkańcem obszaru rewitalizacji.
- Możliwość aktywnego wpływania na zmiany w swoim otoczeniu: Zaangażowanie mieszkańców w planowanie i realizację działań rewitalizacyjnych daje im realny wpływ na kształtowanie swojej najbliższej przestrzeni.

CHARAKTERYSTYKA PRZEDSIĘWZIĘCIA

W ramach przedsięwzięcia rewitalizacji planuje się kilka głównych zadań które zapoczątkują ich cykliczność w kolejnych latach :

A. "Dobieszyn Razem. Festyn Pokoleń" - którego kluczowym elementem jest festyn rodzinny w Dobieszynie, planowane są następujące działania animacyjne i kulturalne:

1. Scena i Występy Artystyczne. Organizacja występów lokalnych zespołów muzycznych, tanecznych, teatralnych, solistów. Zaproszenie animatorów i artystów.
2. Animacje i Zabawy dla Dzieci. Przygotowanie strefy zabaw dla dzieci z dmuchańcami, grami, konkursami, malowaniem twarzy, warsztatami plastycznymi i animacjami prowadzonymi przez profesjonalnych animatorów.
3. Warsztaty Tematyczne. Prowadzenie różnorodnych warsztatów dla uczestników w różnym wieku i o różnych zainteresowaniach, np. rękodzielniczych, kulinarnych, artystycznych, ekologicznych, historycznych.
4. Prezentacje Lokalnych Tradycji i Dziedzictwa: Organizacja stoisk prezentujących lokalne rzemiosło, produkty regionalne, historię Dobieszyna, wystawy tematyczne, pokazy dawnych zwyczajów, fotobudka 360 w stylu mody dawnych lat.
5. Aktywności Sportowe i Rekreacyjne. Organizacja turniejów sportowych (np. piłka nożna, siatkówka), gier i zabaw ruchowych, pokazów sportowych, zajęć fitness na świeżym powietrzu.
6. Stoiska Informacyjne i Edukacyjne. Udostępnienie stoisk lokalnych organizacji np. Koło Gospodyń Wiejskich – tradycyjne dania, przedsiębiorców, gdzie mieszkańcy będą mogli uzyskać informacje na interesujące ich tematy.
7. Poczęstunek i Gastronomia. Zapewnienie dostępu do stoisk gastronomicznych oferujących różnorodne potrawy i napoje, w tym lokalne specjały.
8. Konkursy z Nagrodami. Organizacja konkursów dla uczestników festynu (np. plastycznych, sportowych, wiedzy o regionie) z atrakcyjnymi nagrodami.
9. Działania Integracyjne. Zaplanowanie aktywności, które w sposób szczególny będą promować integrację między różnymi grupami mieszkańców (np. wspólne tańce, gry zespołowe, międzypokoleniowe warsztaty).

B. „Festyn Rodzinny w Potoku” w ramach którego planowane są następujące działania:

1. Wynajęcie dmuchanych zjeżdżalni i trampolin.
2. Wynajęcie 'Małego Gaju' dla dzieci
3. Wynajem namiotów na stoiska.
4. Zorganizowanie pokazu pierwszej pomocy.

5. Wynajem koników.
6. Przygotowanie stoiska spożywczego.
7. Malowanie twarzy.
8. Robienie warkoczków.
9. Wynajem animacji pojazdów.
10. Zakup pomocy do konkurencji sportowo-rodzinnych i zabaw dla dzieci.

C. „Piotrówka – żyjemy zdrowo i bezpiecznie”, w ramach którego planowane są następujące działania - cykl spotkań o różnorodnej tematyce:

1. Spotkanie z dietetykiem (zajęcia 2-dniowe).
2. Spotkanie z dzielnicowym (zajęcia 1-dniowe).
3. Spotkanie z fitoterapeutą (zajęcia 1-dniowe).
4. Zajęcia z pierwszej pomocy (zajęcia 1-dniowe).
5. Warsztaty teatralne (zajęcia 10-dniowe, zakończone występem uczestników o tematyce profilaktycznej).
6. Spotkanie z treserem psów (zagrożenia ze strony dzikich zwierząt / dogoterapia, zajęcia 1-dniowe).
7. Edukacja ekologiczna i zdrowotna (wspólna praca przy założeniu ogródka zielnego i ogródka sensorycznego, połączona z przekazywaniem wiedzy na temat roślin sadzonych w ogródku, ich właściwości zdrowotnych i warunków uprawy).

D. „Piknik Rodzinny dla uczniów Szkoły Podstawowej im. Wincentego Manierskiego mieszkańców Chlebnej i okolic”, w ramach którego planowane są następujące działania:

1. Wynajęcie dmuchanych zjeżdżalni i trampolin.
2. Współpraca z animatorem.
3. Wynajem koników.
4. Zorganizowanie pokazu pierwszej pomocy.
5. Przygotowanie stoiska spożywczego.
6. Malowanie twarzy.
7. Zakup pomocy do konkurencji sportowych i zabaw dla dzieci.

W ramach przedsięwzięcia zaplanowano również:

1. Konsultacje Społeczne Wykorzystanie festynu jako okazji do zebrania opinii mieszkańców na temat planowanych lub zrealizowanych zmian w przestrzeni publicznej (np. ankiety, punkty konsultacyjne).
2. Spotkania Informacyjne i Debaty (powiązane z rewitalizacją): Organizacja punktów informacyjnych, gdzie mieszkańcy będą mogli uzyskać informacje o całym programie rewitalizacji i wziąć udział w dyskusjach na temat przyszłości swojego otoczenia.

ODBIORCY PRZEDSIĘWZIĘCIA

Ostateczną grupą odbiorców przedsięwzięcia rewitalizacji, realizowanego poprzez organizację wydarzeń w m. Dobieszyn, Piotrówka, Potok, Jedlicze (dzieci i młodzież z Chlebnej), jest szerokie spektrum podmiotów, które odniosą korzyści bezpośrednie lub pośrednie dzięki jego realizacji. Można ich podzielić na następujące kategorie:

1. Mieszkańcy Obszaru Rewitalizacji – m. Chlebna, Dobieszyn, Piotrówka, Potok (odbiorcy bezpośredni i kluczowi):

- Wszyscy mieszkańcy: Bez względu na wiek, status społeczny czy zawodowy, mieszkańcy obszaru rewitalizacji będą głównymi beneficjentami projektu. Festyn zapewni im bezpłatną i atrakcyjną formę spędzenia czasu wolnego, możliwość integracji społecznej, uczestnictwa w wydarzeniach kulturalnych i rekreacyjnych w ich najbliższym otoczeniu.
- Rodziny z dziećmi: Dzieci i ich rodzice skorzystają z bogatej oferty animacji, zabaw, warsztatów i aktywności sportowych, co przyczyni się do wzmocnienia więzi rodzinnych i aktywnego spędzania czasu.
- Młodzież: Festyn zaoferuje młodzieży alternatywne formy rozrywki, możliwość uczestnictwa w warsztatach rozwijających zainteresowania, a także szansę na integrację z rówieśnikami.
- Seniorzy: Projekt stworzy seniorom okazję do wyjścia z domu, uczestniczenia w życiu społecznym, nawiązania kontaktów, a także skorzystania z oferty kulturalnej i rekreacyjnej dostosowanej do ich potrzeb.
- Osoby z niepełnosprawnościami: Zapewnienie dostępności terenu festynu i uwzględnienie ich potrzeb w ofercie programowej umożliwi im pełne uczestnictwo w wydarzeniu i integrację ze społecznością lokalną.
- Osoby w trudnej sytuacji materialnej: Bezpłatny charakter wydarzeń zapewni im dostęp do atrakcyjnych form spędzania czasu wolnego i uczestnictwa w życiu kulturalnym bez ponoszenia kosztów.

2. Zainteresowani Mieszkańcy Gminy (odbiorcy pośredni i bezpośredni):

- Mieszkańcy innych części Gminy Jedlicze również będą mogli uczestniczyć w wydarzeniach i skorzystać z jego oferty, co przyczyni się do integracji całej społeczności Gminy.

3. Lokalne Organizacje Pozarządowe (odbiorcy bezpośredni i pośredni):

- Organizacja wydarzeń stworzy im możliwość zaprezentowania swojej działalności, pozyskania nowych wolontariuszy i dotarcia do szerszego grona odbiorców swoich działań. Będą mogły również realizować własne inicjatywy w ramach programu wydarzeń.

DZIAŁANIA ZAPEWNIAJĄCE DOSTĘPNOŚĆ OSOBOM ZE SZCZEGÓLNYMI POTRZEBAMI, O KTÓRYCH MOWA W USTAWIE Z DNIA 19 LIPCA 2019 R. O ZAPEWNIANIU DOSTĘPNOŚCI OSOBOM ZE SZCZEGÓLNYMI POTRZEBAMI

Zgodnie z ustawą z dnia 19 lipca 2019 r. o zapewnianiu dostępności osobom ze szczególnymi potrzebami, w ramach naszego przedsięwzięcia – organizacji wydarzeń – zaplanowano szereg działań mających na celu zapewnienie maksymalnej możliwej dostępności dla osób starszych, osób z niepełnosprawnościami oraz innych osób mających trwale lub czasowo naruszoną sprawność w zakresie mobilności czy percepcji. Poniżej przedstawiamy konkretne działania w tym zakresie:

I. Dostępność Architektoniczna i Przestrzenna:

1. Wybór dostępnej lokalizacji. Teren przedsięwzięcia zostanie starannie wybrany pod kątem dostępności. Preferowane będą przestrzenie płaskie, bez barier architektonicznych, z utwardzonymi alejkami i łatwym dostępem z chodników i ciągów pieszych.
2. Wyznaczenie dostępnych tras komunikacji: Zostaną wyznaczone i oznakowane łatwo dostępne trasy poruszania się po terenie organizowanych wydarzeń, z uwzględnieniem osób poruszających się na wózkach inwalidzkich, z kulami, wózkami dziecięcymi. Unikane będą wąskie przejścia i wysokie progi.
3. Dostępne wejścia i wyjścia: Wszystkie wejścia i wyjścia na teren festynu oraz do poszczególnych stref i atrakcji będą szerokie i płaskie lub wyposażone w łagodne podjazdy.
4. Dostępne stoiska i punkty obsługi: Stoiska informacyjne, punkty gastronomiczne i inne punkty obsługi będą posiadały obniżone blaty lub wydzielone stanowiska z obniżonym blatem, umożliwiające komfortową obsługę osób na wózkach inwalidzkich.

5. Dostępne toalety: Zostaną zapewnione toalety dostosowane do potrzeb osób z niepełnosprawnościami ruchowymi, wyposażone w odpowiednie uchwyty i przestrzeń manewrową. Toalety te będą wyraźnie oznakowane.
6. Miejsca odpoczynku: Na terenie przedsięwzięcia zostaną rozmieszczone w dogodnych lokalizacjach miejsca do odpoczynku, takie jak ławki z oparciami, ułatwiające odpoczynek osobom starszym i osobom z ograniczeniami ruchowymi.
7. Oznakowanie i informacja wizualna: Teren przedsięwzięcia będzie czytelnie oznakowany za pomocą dużych, kontrastowych tablic informacyjnych. Kluczowe punkty (np. toalety, punkt medyczny, informacja) będą oznakowane piktogramami zrozumiałymi dla wszystkich.
8. Zakup najazdów dla wózków inwalidzkich na potrzeby powstania ogródka sensorycznego. Zajęcia prowadzone będą z zapewnieniem dostępności dla osób starszych i z niepełnosprawnością (jeśli takie wyrażą chęć udziału w projekcie). Wymaga to zakupu najazdów do wejścia głównego do budynku z uwagi na to że zajęcia planuje się na parterze. Ogródek sensoryczny będzie przydatny m.in. w terapii dzieci z opiniami i orzeczeniami z PPP.

II. Dostępność Informacyjno-Komunikacyjna:

1. Informacje w dostępnych formatach. Materiały promocyjne i informacyjne o przedsięwzięciu (plakaty, ulotki, strona internetowa) będą zawierały informacje o dostępności terenu i atrakcji dla osób ze szczególnymi potrzebami. Na stronie internetowej zostanie zamieszczony opis dostępności architektonicznej.
2. Wsparcie informacyjne. Przy punkcie informacyjnym organizowanych wydarzeń będą dostępne osoby przeszkolone w zakresie obsługi osób ze szczególnymi potrzebami, gotowe do udzielenia pomocy i odpowiedzi na pytania dotyczące dostępności.
3. Pętla indukcyjna (jeśli to możliwe i uzasadnione). Rozważymy możliwość zainstalowania przenośnej pętli indukcyjnej przy punkcie informacyjnym lub na scenie podczas wybranych wydarzeń, aby ułatwić odbiór dźwięku osobom korzystającym z aparatów słuchowych.
4. Tłumaczenie na polski język migowy (PJM) (jeśli to możliwe i uzasadnione). W przypadku wybranych wydarzeń na scenie rozważymy zapewnienie tłumaczenia na Polski Język Migowy. Informacja o dostępności tłumacza będzie umieszczona w programie festynu.

III. Dostępność Programowa i Udziału:

1. Różnorodność aktywności. Program organizowanych wydarzeń będzie uwzględniał różnorodne formy aktywności, dostosowane do różnych możliwości i preferencji uczestników, w tym osoby starsze i osoby z różnymi rodzajami niepełnosprawności.
2. Możliwość udziału w warsztatach. Tam, gdzie to możliwe, warsztaty będą prowadzone w sposób umożliwiający aktywny udział osób z różnymi ograniczeniami, np. poprzez dostosowanie materiałów i metod pracy.
3. Przestrzeń dla opiekunów. Zostanie zapewniona przestrzeń dla opiekunów osób ze szczególnymi potrzebami, umożliwiającą im komfortowe towarzyszenie swoim podopiecznym.
4. Pomoc wolontariuszy. Wolontariusze zostaną przeszkoleni w zakresie podstawowych zasad komunikacji i pomocy osobom ze szczególnymi potrzebami i będą dostępni, aby udzielić wsparcia w razie potrzeby.
5. Dostosowanie głośności. Podczas występów i animacji nagłośnienie będzie dostosowane, aby nie powodować dyskomfortu osobom wrażliwym na dźwięki. W razie potrzeby zostaną wyznaczone strefy o niższym natężeniu dźwięku.

IV. Dostępność Cyfrowa (strona internetowa i media społecznościowe):

1. Dostępność strony Facebook organizowanych wydarzeń FunPage Facebook wydarzeń zapewni dostępność dla osób z niepełnosprawnościami wzroku i innymi ograniczeniami.
2. Opisy alternatywne grafiki. Wszystkie zdjęcia i grafiki zamieszczane na stronie internetowej i w mediach społecznościowych będą posiadały opisy alternatywne.
3. Napisy do materiałów wideo. Materiały wideo promujące festyn będą zawierały napisy dla osób niesłyszących i niedosłyszących.

Prognozowane rezultaty przedsięwzięcia.	Sposób oceny i miary
<p>I. Rezultaty „twarde”:</p> <p><u>A. "Dobieszyn Razem. Festyn Pokoleń"</u></p> <p>Liczba uczestników festynu rodzinnego - 300 osób</p> <p>Liczba przeprowadzonych warsztatów tematycznych - 4 warsztaty</p> <p>Liczba uczestników warsztatów tematycznych - 60 uczestników</p> <p>Liczba występów artystycznych - 6 występów</p> <p>Liczba stoisk wystawienniczych (lokalnych organizacji,</p>	<p>Rejestr rozdanych identyfikatorów/opasek uczestników.</p>

<p>przedsiębiorców)- 3 stoiska</p> <p>Liczba przeprowadzonych animacji i zabaw dla dzieci - 10</p> <p>Liczba konkursów i gier z nagrodami - 5</p> <p>Liczba wolontariuszy zaangażowanych w organizację festynu - 10 osób</p> <p><u>B. "Festyn Rodzinny w Potoku"</u></p> <p>Liczba uczestników imprezy plenerowej ok. 350 osób</p> <p><u>C. „Piotrówka – żyjemy zdrowo i bezpiecznie”</u></p> <p>Wydanie broszur z przepisami na zdrowe posiłki</p> <p>Powstanie ogródka zielnego – 1 szt.</p> <p>Powstanie ogródka sensorycznego – 1 szt.</p> <p>Zwiększenie dostępności budynku szkoły dla osób z niepełnosprawnościami – zakup najazdów.</p> <p><u>D. „Piknik Rodzinny dla uczniów Szkoły Podstawowej im. Wincentego Manierskiego - mieszkańców Chlebnej i okolic”</u></p> <p>łącznie 14 Pikników Rodzinnych</p> <p>łącznie liczba uczestników - 450 uczniów</p> <p>Liczba pozostałych uczestników Pikników to jednorazowo około 1500 osób</p> <p>II. Rezultaty „miękkie”:</p> <p>Zwiększenie poziomu integracji społecznej mieszkańców obszaru rewitalizacji.</p> <p>Wzrost zaangażowania mieszkańców w życie lokalnej społeczności.</p> <p>Wzmocnienie poczucia tożsamości lokalnej i dumy z miejsca zamieszkania.</p>	<p>Dokumentacja fotograficzna.</p> <p>Protokoły odbioru usług</p> <p>Lista obecności na wydarzeniach typu warsztaty itp.</p> <p>Programy zrealizowanych występów zgodnie z harmonogramem.</p> <p>Rejestr umów z wystawcami (stoiska).</p> <p>Raporty z badań ankietowych dotyczących:</p> <p>1) Planowanej przyszłej</p>
--	--

Zwiększenie poziomu akceptacji i integracji osób ze szczególnymi potrzebami.				aktywności społecznej. 2) Identyfikacji z lokalną społecznością i postrzegania lokalnego dziedzictwa przed i po festynie.
HARMONOGRAM				
Planowane rozpoczęcie realizacji przedsięwzięcia – 2026 rok				
Planowane zakończenie realizacji przedsięwzięcia – 2027 rok				
SZACOWANA WARTOŚĆ PRZEDSIĘWZIĘCIA w zł				
150 000,00				
ŚRODKI WŁASNE	BUDŻET GMINY	ŚRODKI POCHODZĄCE ZE ŹRÓDEŁ KRAJOWYCH PUBLICZNYCH	FUNDUSZE EUROPEJSKIE	ŚRODKI POCHODZĄCE Z INNYCH ŹRÓDEŁ
-	-	-	150 000,00	-

PRZEDSIĘWZIĘCIE PODSTAWOWE 4: WZROST INTEGRACJI SPOŁECZNOŚCI LOKALNEJ POPRZECZ POPRAWĘ OFERTY SPĘDZANIA WOLNEGO CZASU I WYZNACZENIE OGÓLNODOSTĘPNEGO SZLAKU ROWEROWEGO „HISTORIA DWORÓW SZLACHECKICH” PROWADZĄCEGO DO ATRAKCJI TURYSTYCZNYCH			
Podobszar	Lokalizacja	Podmiot Realizujący	Partnerzy w realizacji przedsięwzięcia
Chlebna Dobieszyn Potok	Obszar rewitalizacji: Chlebna, Dobieszyn,	Gmina Jedlicze	Powiat Krośnieński.

	Potok.		
	Poza obszarem rewitalizacji: Długie, Jaszczew, Jedlicze, Żarnowiec.		

OPIS STANU ISTNIEJĄCEGO

Gmina Jedlicze nie posiada wyznaczonych przez siebie szlaków rowerowych z których mieszkańcy mogli korzystać i spędzać czas wolny na rekreacji całymi rodzinami i integrować się. Jedynie przez gminę przebiega „część trasy” transgranicznego szlaku rowerowego „Beskidzkie Muzea” ale trasa ta nie obejmuje atrakcji turystycznych gminy i atrakcyjnych miejsc które mieszkańcy chcieliby zobaczyć pieszo czy rowerowo. Mieszkańcy chcą spędzać czas wolny nie tylko w obiektach kultury ale i na świeżym powietrzu całymi rodzinami oraz integrować się wokół aktywności fizycznej i oczekują wyznaczonych, zorganizowanych i bezpiecznych miejsc. W odpowiedzi na potrzeby mieszkańców na terenie gminy planuje się budowę infrastruktury turystyczno-rekreacyjnej jako miejsc odpoczynku turysty ale nie ma wyznaczonych szlaków które prowadziłyby do tej infrastruktury.

W sferze społecznej przedsięwzięcie przyczyni się do rozwiązania następujących problemów:

- niedostateczna ilość miejsc / ofert umożliwiających wspólne, atrakcyjne i aktywne spędzanie wolnego czasu przez dzieci, młodzież, całe rodziny,
- ograniczone możliwości / oferta spędzania wolnego czasu dla osób dorosłych i seniorów,
- mało aktywne społeczeństwo w zakresie organizowania wydarzeń rekreacyjno-sportowych

W sferze przestrzenno-funkcjonalnej przedsięwzięcie przyczyni się do rozwiązania następujących problemów:

- słabo wykorzystane walory turystyczne obszarów rewitalizacji,

- niewystarczająca infrastruktura rekreacyjna
- niewystarczająca estetyka i zagospodarowanie przestrzeni publicznych
- słabe zagospodarowanie terenu o walorach turystycznych, historycznych, krajobrazowych
- zbyt mało miejsc w przestrzeni publicznej do turystyki, rekreacji, integracji społeczności lokalnej

W sferze technicznej przedsięwzięcie przyczyni się do rozwiązania następujących problemów:

- brak dobrego oznakowania miejsc atrakcyjnych turystycznie

W sferze środowiskowej przedsięwzięcie przyczyni się do rozwiązania następujących problemów:

- zaśmiecanie środowiska naturalnego poprzez zagospodarowanie terenu w sposób umożliwiający zapobieganiu dewastacji – m.in. zbyt mała liczba koszy na śmieci

Działania społeczne komplementarne do działań infrastrukturalnych:

4.5. „Przeciwdziałanie wykluczeniu społecznemu poprzez integrację wielopokoleniową na obszarze rewitalizacji”

5.6. „Stymulowanie rozwoju lokalnego obszarów rewitalizacji poprzez poprawę bezpieczeństwa i integrację społeczności lokalnej”

6.7. Festyn Rodzinny w Potoku

7.8. W zdrowym ciele zdrowy duch – upowszechnianie kultury fizycznej, sportu i rekreacji

8.9. Organizacja cyklicznych spotkań, wydarzeń, imprez kulturalnych mających na celu szeroko pojętą integrację i aktywację kobiet”

9.10. Potocki Festiwal Jabłko

CELE PRZEDSIĘWZIĘCIA

Celem przedsięwzięcia jest integracja mieszkańców i włączenie społeczne poprzez wzbogacenie oferty spędzania wolnego czasu i utworzenie szlaku.

CHARAKTERYSTYKA PRZEDSIĘWZIĘCIA

W zakres przedsięwzięcia wchodzi następujące zadania:

- 1) Wyznaczenie ogólnodostępnego szlaku w terenie śladami historycznych dworów który będzie łączył istniejące atrakcje turystyczne, w tym obiekty, trasy, szlaki, ścieżki. Szlak będzie bazował na lokalnym dziedzictwie historycznym, kulturowym, przyrodniczym.
- 2) Oznakowanie szlaku w terenie poprzez:
 - a. Tablice informacyjne z kodem QR zamieszczone w przestrzeni przy drogach „wlotowych” do gminy Jedlicze wraz z miejscem parkingowym, altaną, ławkami, oświetleniem.
Tablice będą informować m.in. o odległości do najbliższej miejscowości / miasta / atrakcji turystycznej, przebiegu szlaku.
 - b. Tablice informacyjne z kodem QR przy głównych obiektach na szlaku - zamontowane za zgodą właścicieli nieruchomości w najlepszych do tego miejscach, tak aby dostępne dla jak największej liczby osób.
 - c. Oznakowanie szlaku w wybranym ustalonym „centralnym miejscu”
- 3) Montaż elementów infrastruktury rowerowej w określonych miejscach na szlaku - stojaki na rowery, kosze na śmieci, ławki.
- 4) Opracowanie: aplikacji GPS / mapy interaktywnej / folderu turystycznego szlaku – analogowego i cyfrowego / informatora opisującego szlak np. z mapką dojazdu, ze zdjęciami i informacjami historycznymi o dworach, o miejscowościach, atrakcjach turystycznych.

ODBIORCY PRZEDSIĘWZIĘCIA

Mieszkańcy podobszarów rewitalizacji: Chlebna, Dobieszyn, Potok

Mieszkańcy Gminy Jedlicze spoza obszaru rewitalizacji.

DZIAŁANIA ZAPEWNIAJĄCE DOSTĘPNOŚĆ OSOBOM ZE SZCZEGÓLNYMI POTRZEBAMI, O KTÓRYCH MOWA W USTAWIE Z DNIA 19 LIPCA 2019 R. O ZAPEWNIANIU DOSTĘPNOŚCI OSOBOM ZE SZCZEGÓLNYMI POTRZEBAMI

W przedsięwzięciu zostanie zapewniona dostępność architektoniczna dla osób ze szczególnymi potrzebami:

5. Infrastruktura rowerowa będzie ogólnodostępna, w łatwo dostępnych miejscach, bez barier architektonicznych, dla osób z dysfunkcją ruchu.

6. Tablice będą zawierały treść i kolory w formie przyjaznej dla osób z dysfunkcją wzroku.				
Prognozowane rezultaty przedsięwzięcia.			Sposób oceny i miary	
<p>Rezultaty miękkie:</p> <p>11) Poprawa aktywności fizycznej społeczności lokalnej</p> <p>12) Podniesienie świadomości mieszkańców o lokalnym dziedzictwie historycznym, kulturowym, przyrodniczym</p> <p>Rezultaty twarde:</p> <p>1) Utworzony szlak rowerowy – 1 szt.</p> <p>2) Długość wyznaczonego szlaku w km - 20</p> <p>3) Liczba użytkowników szlaku - 1 tys. osób rocznie</p>			<p>- Protokoły odbioru robót, dostaw i usług/</p> <p>- Dokumentacja zdjęciowa z organizowanych wydarzeń</p> <p>- Wykaz uczestników organizowanych wydarzeń</p>	
HARMONOGRAM				
<p>Planowane rozpoczęcie realizacji przedsięwzięcia – 2026 rok</p> <p>Planowane zakończenie realizacji przedsięwzięcia – 2030 rok</p>				
SZACOWANA WARTOŚĆ PRZEDSIĘWZIĘCIA w zł				
1 000 000,00				
ŚRODKI WŁASNE	BUDŻET GMINY	ŚRODKI POCHODZĄCE ZE ŹRÓDEŁ KRAJOWYCH PUBLICZNYCH	FUNDUSZE EUROPEJSKIE	ŚRODKI POCHODZĄCE Z INNYCH ŹRÓDEŁ
-	250 000,00	470 000,00	280 000,00	-

PRZEDSIĘWZIĘCIE PODSTAWOWE 6: „KORZENIE I SKRZYDŁA — REWITALIZACJA GMINY JEDLICZE PRZEZ KULTURĘ”

Podobszar	Lokalizacja	Podmiot Realizujący	Partnerzy w realizacji przedsięwzięcia
Potok, Dobieszyn, Chlebna, Piotrówka	Potok, Dobieszyn, Chlebna, Piotrówka	Gminna Biblioteka Publiczna im. Kaspra Wojnara w Jedliczu	Gminny Ośrodek Kultury w Jedliczu im. Bronisławy Betlej

OPIS STANU ISTNIEJĄCEGO

Obecnie w miejscowościach objętych projektem obserwuje się:

- ✓ Niski poziom aktywności społecznej i kulturalnej — brak regularnych wydarzeń integrujących mieszkańców prowadzi do osłabienia więzi sąsiedzkich.
- ✓ Wykluczenie cyfrowe i edukacyjne — szczególnie wśród osób starszych i młodzieży z terenów wiejskich.
- ✓ Brak przestrzeni wspólnych do spotkań, współpracy i wspólnego spędzania czasu.
- ✓ Zanik tradycji lokalnych oraz brak działań dokumentujących i promujących dziedzictwo kulturowe.
- ✓ Niska dostępność oferty kulturalnej i edukacyjnej.

CELE PRZEDSIĘWZIĘCIA

Przedsięwzięcie ma na celu:

- ✓ Wzmacnianie więzi społecznych i integracji mieszkańców różnych grup wiekowych poprzez wspólne działania kulturalne i edukacyjne.
- ✓ Aktywizację społeczności lokalnej i rozwój wolontariatu.
- ✓ Przeciwdziałanie wykluczeniu społecznemu poprzez organizację dostępnych wydarzeń i szkoleń, w tym z zakresu kompetencji cyfrowych.
- ✓ Ochronę i promocję lokalnej tradycji oraz dziedzictwa kulturowego.
- ✓ Podniesienie jakości życia mieszkańców poprzez ożywienie przestrzeni publicznych

i wzbogacenie oferty kulturalnej.

- ✓ Budowanie kapitału społecznego i trwałych sieci współpracy lokalnej.

CHARAKTERYSTYKA PRZEDSIĘWZIĘCIA

W zakres przedsięwzięcia wchodzi następujące działania:

1. Żywa historia — spotkania z najstarszymi mieszkańcami, nagrywanie ich wspomnień i tworzenie lokalnego archiwum pamięci.
2. Warsztaty rękodzielnicze — haft, decoupage, ceramika, makrama
3. Zakładanie ogrodów społecznych przy bibliotece lub w centrum wsi.
4. "Biblioteka pod chmurką" — urządzenie małej strefy relaksu z książkami na zewnątrz.
5. Letnie kino plenerowe - organizacja pokazów kina plenerowego w czterech miejscowościach w ramach programu rewitalizacji. Celem jest aktywizacja społeczna, integracja mieszkańców oraz stworzenie okazji do wspólnego spędzania czasu w przestrzeni publicznej.

Spotkania będą mieć charakter cykliczny.

ODBIORCY PRZEDSIĘWZIĘCIA

Ostateczną grupą odbiorców przedsięwzięcia są mieszkańcy obszaru rewitalizacji, w szczególności:

- ✓ Dzieci i młodzież — poprzez udział w warsztatach edukacyjnych, zajęciach kreatywnych oraz wydarzeniach promujących czytelnictwo i kompetencje cyfrowe.
- ✓ Osoby dorosłe — poprzez rozwój kompetencji społecznych i cyfrowych oraz aktywizację w ramach wydarzeń kulturalnych i integracyjnych.
- ✓ Seniorzy — poprzez przeciwdziałanie wykluczeniu społecznemu, włączenie w życie lokalnej społeczności oraz działania związane z dokumentowaniem i przekazywaniem dziedzictwa kulturowego.
- ✓ Lokalne organizacje i instytucje (szkoły, koła gospodyń wiejskich, stowarzyszenia) — poprzez nawiązywanie współpracy przy realizacji inicjatyw społecznych i kulturalnych.

Korzyści bezpośrednie odniesie społeczność uczestnicząca w zajęciach i wydarzeniach, natomiast korzyści pośrednie obejmą lokalną społeczność całej Gminy poprzez ożywienie przestrzeni publicznych, wzrost, wzrost integracji i rozwój oferty kulturalno-edukacyjnej.

DZIAŁANIA ZAPEWNIAJĄCE DOSTĘPNOŚĆ OSOBOM ZE SZCZEGÓLNYMI POTRZEBAMI, O KTÓRYCH MOWA W USTAWIE Z DNIA 19 LIPCA 2019 R. O ZAPEWNIANIU DOSTĘPNOŚCI OSOBOM ZE SZCZEGÓLNYMI POTRZEBAMI

W ramach przedsięwzięcia zapewniona będzie dostępność osobom ze szczególnymi potrzebami poprzez:

- ✓ organizację wydarzeń w obiektach bez barier architektonicznych,
- ✓ udostępnienie materiałów w formatach alternatywnych (np. duży druk), zapewnienie asysty wolontariuszy lub pracowników,
- ✓ dostosowanie tempa i formy zajęć do osób z ograniczoną percepcją,
- ✓ umożliwienie zgłaszania indywidualnych potrzeb uczestników.

Działania realizowane będą zgodnie z ustawą o zapewnianiu dostępności osobom ze szczególnymi potrzebami.

Prognozowane rezultaty przedsięwzięcia.	Sposób oceny i miary
<p>Rezultaty twarde:</p> <ol style="list-style-type: none"> Liczba przeprowadzonych wydarzeń: <ul style="list-style-type: none"> ✓ co najmniej 10 warsztatów edukacyjnych. ✓ 3 festiwale lub targi lokalne (np. Tydzień Tradycji, kino plenerowe, Biblioteka pod chmurą). ✓ 5 spotkań z mieszkańcami ✓ Pokazy wieczorne w okresie letnim i wczesnojesiennym (np. czerwiec—wrzesień 2025). Liczba uczestników: <ul style="list-style-type: none"> ✓ Udział w wydarzeniach ok. 500 osób (mieszkańcy w różnym wieku). ✓ 200 osób uczestniczących w szkoleniach komputerowych i cyfrowych. Liczba materiałów edukacyjnych: <ul style="list-style-type: none"> ✓ Przygotowanie 500 egzemplarzy materiałów w formacie dużego druku lub audiowizualnych. 	<p>Rezultaty twarde:</p> <p>Harmonogram wydarzeń oraz raporty z realizacji (liczba wydarzeń zrealizowanych w odniesieniu do planowanych).</p> <p>Dokumentacja fotograficzna i video z każdego wydarzenia.</p> <p>Lista obecności oraz ankiety uczestników (liczba osób obecnych na każdym wydarzeniu, uczestniczących w warsztatach).</p> <p>Raport z frekwencji po zakończeniu każdego wydarzenia.</p> <p>Rejestr wydanych materiałów (liczba dystrybuowanych</p>

<p>4. Liczba przestrzeni dostosowanych do osób z niepełnosprawnościami: dostosowanie 2 przestrzeni publicznych w miejscowościach (np. biblioteka, świetlica).</p> <p>Rezultaty miękkie:</p> <p>1. Zwiększenie zaangażowania społecznego:</p> <ul style="list-style-type: none"> ✓ Wzrost aktywności mieszkańców w wydarzeniach kulturalnych i społecznych. ✓ Rozwój lokalnych grup wolontariackich i inicjatyw społecznych. <p>2. Poprawa integracji międzypokoleniowej:</p> <ul style="list-style-type: none"> ✓ Zwiększenie współpracy i wzajemnego wsparcia między seniorami a młodzieżą. ✓ Zwiększenie udziału osób starszych w życiu kulturalnym i społecznym. <p>3. Zmiana postaw i większa otwartość na różnorodność:</p> <ul style="list-style-type: none"> ✓ Zwiększenie tolerancji i otwartości na osoby z niepełnosprawnościami oraz różnymi potrzebami. ✓ Zmiana postawy mieszkańców wobec lokalnego dziedzictwa i tradycji. <p>Oddziaływanie długofalowe:</p> <p>1. Wzrost aktywności społecznej:</p> <ul style="list-style-type: none"> ✓ Projekt przyczyni się do trwałego zwiększenia zaangażowania mieszkańców w inicjatywy kulturalne i edukacyjne, co pozytywnie wpłynie na wspólnotowość i integrację. <p>2. Wzrost integracji społecznej i przeciwdziałanie marginalizacji:</p> <ul style="list-style-type: none"> ✓ Długofalowo, zwiększenie dostępności kulturalnej oraz integracja różnych grup społecznych pomoże w walce z wykluczeniem społecznym, w tym osób starszych, niepełnosprawnych oraz mieszkańców z marginesu społecznego. 	<p>materiałów w formacie dużego druku lub audiowizualnym).</p> <p>Spis publikacji oraz analityka dystrybucji materiałów (ilość przekazanych materiałów do uczestników).</p> <p>Raport z adaptacji przestrzeni (potwierdzenie dostosowania przestrzeni w odniesieniu do wymagań ustawy).</p> <p>Kontrola zgodności z normami dostępności (sprawdzanie zgodności z przepisami dotyczącymi dostępności dla osób z niepełnosprawnością).</p>
---	--

3. Ożywienie kultury lokalnej i tradycji:				
✓ Zachowanie i promowanie lokalnych tradycji przyczyni się do wzrostu świadomości historycznej i kulturowej mieszkańców, a także może stać się impulsem do dalszych inicjatyw o charakterze lokalnym.				
HARMONOGRAM				
Planowane rozpoczęcie realizacji przedsięwzięcia: 2025 rok				
Planowane zakończenie realizacji przedsięwzięcia: 2030 rok				
SZACOWANA WARTOŚĆ PRZEDSIĘWZIĘCIA w zł				
113 000,00				
ŚRODKI WŁASNE	BUDŻET GMINY	ŚRODKI POCHODZĄCE ZE ŹRÓDEŁ KRAJOWYCH PUBLICZNYCH	FUNDUSZE EUROPEJSKIE	ŚRODKI POCHODZĄCE Z INNYCH ŹRÓDEŁ
	56 500,00		56 500,00	

PRZEDSIĘWZIĘCIE PODSTAWOWE 8: W ZDROWYM CIELE ZDROWY DUCH - UPOWSZECHNIANIE KULTURY FIZYCZNEJ, SPORTU I REKREACJI			
Podobszar	Lokalizacja	Podmiot Realizujący	Partnerzy w realizacji przedsięwzięcia
Chlebna, Dobieszyn, Potok, Piotrówka	Chlebna — stadion sportowy, Dobieszyn — stadion sportowy Victoria	Gmina Jedlicze	Szkoły Podstawowe, kluby sportowe, organizacje wiejskie

	<p>Dobieszyn,</p> <p>Potok — stadion sportowy Nurt Potok,</p> <p>Piotrówka — plac rekreacyjny</p>		
OPIS STANU ISTNIEJĄCEGO			
<p>Gmina Jedlicze słynie z aktywności sportowej. Jest przyjazna dla osób aktywnych sportowo. Funkcjonuje wiele sekcji sportowych i organizacji, których oferta dociera do szerokiej rzeszy odbiorców.</p> <p>Spotkania, badania ankietowe i warsztaty diagnostyczne wykazały:</p> <ul style="list-style-type: none"> ✓ niską aktywność osób starszych, ✓ brak udziału dzieci i młodzieży w życiu społecznym miejscowości, ✓ brak świadomości oraz niska odpowiedzialność za własne zdrowie. 			
CELE PRZEDSIĘWZIĘCIA			
<p>Celem tego przedsięwzięcia jest realizacja zadań aktywizujących mieszkańców terenów podległych rewitalizacji, mających na celu zachęcenie mieszkańców do aktywnego stylu spędzania czasu wolnego.</p> <p>Celem szczegółowym będzie uświadomienie odbiorcom konieczności dbałości o własne zdrowie, wzmocnienie więzi rodzinnych i społeczności lokalnej co wpływa pozytywnie na wzmocnienie relacji międzyludzkich oraz szacunku do innych ludzi i samego siebie.</p>			
CHARAKTERYSTYKA PRZEDSIĘWZIĘCIA			
<p>W ramach przedsięwzięcia będą realizowane:</p> <ul style="list-style-type: none"> ✓ Rodzinne turnieje sportowe, gry i zabawy rekreacyjne - 4 turnieje w okresie letnim w roku realizacji projektu, ✓ Pokazy działalności sekcji sportowych GOSiR 4 pokazy w ramach organizowanych rodzinnych turniejów sportowych sekcji łuczniczej, karate, tanecznej, kolarskiej, szachowej, LA oraz strzelectwa sportowego. 			

<p>✓ Zawody interdyscyplinarne o Puchar Burmistrza Gminy Jedlicze — 2 imprezy w okresie letnim w trakcie trwania projektu.</p> <p>Przedsięwzięcie realizowane będzie przez 12 miesięcy (1 rok), będzie bezpłatne i ogólnodostępne dla mieszkańców.</p>	
ODBIORCY PRZEDSIĘWZIĘCIA	
<p>Mieszkańcy obszarów rewitalizacji: Chlebna, Dobieszyn, Potok, Piotrówka, w szczególności</p> <ul style="list-style-type: none"> ✓ Dzieci i młodzież oraz osoby dorosłe, ✓ Osoby z niepełnosprawnościami ✓ Mieszkańcy Gminy Jedlicze 	
DZIAŁANIA ZAPEWNIAJĄCE DOSTĘPNOŚĆ OSOBOM ZE SZCZEGÓLNYMI POTRZEBAMI, O KTÓRYCH MOWA W USTAWIE Z DNIA 19 LIPCA 2019 R. O ZAPEWNIANIU DOSTĘPNOŚCI OSOBOM ZE SZCZEGÓLNYMI POTRZEBAMI	
<p>Zapewnienie transportu na organizowane imprezy.</p> <p>Wyznaczenie osób do opieki nad osobami ze szczególnymi potrzebami podczas imprez.</p> <p>Włączenie osób ze szczególnymi potrzebami w proces organizacji i uczestnictwa w imprezach.</p>	
Prognozowane rezultaty przedsięwzięcia.	Sposób oceny i miary
<p>Rezultaty twarde:</p> <ol style="list-style-type: none"> 1) 4 rodzinne turnieje sportowe, 2) 4 pokazy działalności sekcji sportowych GOSiR, 3) 2 imprezy — zawody interdyscyplinarne o Puchar Burmistrza Gminy 4) Liczba uczestników łącznie ok. 1000 <p>Rezultaty miękkie:</p> <ol style="list-style-type: none"> 1) Poprawa aktywności społeczności lokalnej 2) Zwiększenie oferty rekreacyjno-sportowej 3) Zwiększenie liczby osób aktywnie uprawiających sport 	<ul style="list-style-type: none"> ✓ Dokumentacja zdjęciowa ✓ Listy obecności

	Piotrówka, Potok.		Gminny Ośrodek Sportu i Rekreacji Gminny Ośrodek Kultury Centrum Usług Społecznych Rady Sołeckie Szkoła Podstawowa im. Edmunda Łozińskiego w Potoku, Przedszkole <u>Filialne</u> w Potoku, Szkoła Podstawowa <u>im. Antoniego Jaracza</u> w Dobieszynie, Szkoła Podstawowa <u>im. Władysława Broniewskiego</u> w Piotrówce, Szkoła Podstawowa im. Wincentego Manierskiego w Jedliczu
--	-------------------	--	--

OPIS STANU ISTNIEJĄCEGO

Biorąc pod uwagę zdiagnozowane problemy w sferze społecznej dotyczące mieszkańców obszarów rewitalizacji które niejako występują we wszystkich sołectwach tego obszaru, koniecznym jest podjęcia działania zintegrowanego łączącego mieszkańców wokół tych problemów i przeciwdziałaniu tym zjawiskom. Przedsięwzięcie odpowiada na problemy dotyczące wykluczenia społecznego całych rodzin, osób niepełnosprawnych, starszych, braku integracji i podtrzymywania więzi międzypokoleniowej, zbyt małej oferty spędzania wolnego czasu dla całych rodzin. Główna myśl wydarzeń, szerokie spektrum tematyki oraz lokalizacja wydarzeń bliżej miejsca zamieszkania tych mieszkańców pozwoli na uczestnictwo bardzo dużej grupy odbiorców dla których kwestia bezpieczeństwa własnego, ich rodzin i mienia jest bardzo ważna. Z organizacją wydarzeń związana jest przebudowa i nadbudowa budynku OSP w Chlebnej, która działa bardzo aktywnie i chce się rozwijać, natomiast zły stan techniczny budynku i brak odpowiedniego miejsca dla prowadzonej działalności jest przeszkodą w planach rozwojowych jednostki.

W sferze społecznej przedsięwzięcie przyczyni się do rozwiązania następujących problemów:

- niedostateczna ilość miejsc / ofert umożliwiających wspólne, atrakcyjne i aktywne spędzanie wolnego czasu przez dzieci, młodzież, całe rodziny,
- ograniczone możliwości / oferta spędzania wolnego czasu dla osób dorosłych i seniorów,
- mało aktywne społeczeństwo w zakresie organizowania,
- niski poziom bezpieczeństwa mieszkańców,
- mało aktywne społeczeństwo w zakresie spędzania czasu wolnego np. wokół tematyki

bezpieczeństwa i przeciwdziałaniu występowaniu negatywnym zjawiskom,

- brak zainteresowania ludzi młodych udziałem w drużynie młodzieżowej i działaniach/akcjach na rzecz mieszkańców.

W sferze technicznej przedsięwzięcie przyczyni się do rozwiązania następujących problemów:

- zły stan techniczny budynku wpływający na stopień jego wykorzystania.

W sferze środowiskowej przedsięwzięcie przyczyni się do rozwiązania następujących problemów:

- niszczenie środowiska naturalnego poprzez wypalanie traw wskutek braku ostrożności i nieodpowiedzialnego zachowania mieszkańców.

CELE PRZEDSIĘWZIĘCIA

Celem przedsięwzięcia jest integracja społeczności lokalnej i włączenie w życie społeczne oraz poprawa bezpieczeństwa mieszkańców obszarów rewitalizacji.

CHARAKTERYSTYKA PRZEDSIĘWZIĘCIA

Zadania planowane w ramach przedsięwzięcia:

- 1) Organizacja głównego zintegrowanego wydarzenia w sołectwie Chlebna oraz wydarzeń towarzyszących w pozostałych sołectwach obszaru rewitalizacji tj. Dobieszyn, Piotrówka, Potok, z myślą przewodnią poświęconą pracy i służbie na rzecz społeczności lokalnej, w tym również:
 - o charakterze kulturalnym z wykorzystaniem lokalnych produktów, udziałem lokalnych twórców, artystów itp. mającym na celu aktywizację społeczną i promocję dziedzictwa lokalnego;
 - o charakterze sportowo-rekreacyjnym z wykorzystaniem potencjałów lokalnych np. miejsc rekreacji, boisk sportowych, szlaków, tras i ścieżek rowerowych/piesznych/konnych itp... mającym na celu aktywizację;
 - o charakterze społecznym, przeciwdziałanie alkoholizmowi, integracja dużych rodzin, z problemami społecznymi, mającym na celu włączenie społeczne ludzi zagrożonych wykluczeniem społecznym;

- o charakterze edukacyjnym, przeciwdziałanie zagrożeniom, bezpieczeństwo, rola działalności służb zarządzania kryzysowego dla mieszkańców, ponoszenie świadomości ekologicznej /środowiskowej i z zakresu dziedzictwa historycznego;

wraz z zakupem usług, materiałów, środków trwałych i wyposażenia. Wydarzenie główne w Chlebniej będzie zwieńczeniem – podsumowaniem wydarzeń towarzyszących zorganizowanych w sołectwie Dobieszyn, Piotrówka, Potok.

- 2) Przebudowa garażu Ochotniczej Straży Pożarnej w Chlebniej polegająca na unowocześnieniu i dostosowaniu pomieszczeń garażowych do aktualnych standardów technicznych, bezpieczeństwa oraz potrzeb jednostki strażackiej. Inwestycja obejmować będzie zarówno prace budowlano-remontowe, jak i doposażenie obiektu.

ODBIORCY PRZEDSIĘWZIĘCIA

Mieszkańcy obszarów rewitalizacji w tym dzieci, młodzież, osoby dorosłe, seniorzy, osoby niepełnosprawne, osoby zagrożone wykluczeniem społecznym oraz dodatkowo mieszkańcy pozostałych miejscowości Gminy Jedlicze.

DZIAŁANIA ZAPEWNIAJĄCE DOSTĘPNOŚĆ OSOBOM ZE SZCZEGÓLNYMI POTRZEBAMI, O KTÓRYCH MOWA W USTAWIE Z DNIA 19 LIPCA 2019 R. O ZAPEWNIANIU DOSTĘPNOŚCI OSOBOM ZE SZCZEGÓLNYMI POTRZEBAMI

W przedsięwzięciu zostanie zapewniona dostępność dla osób ze szczególnymi potrzebami m.in. poprzez:

1. Miejsce organizacji wydarzeń będzie ogólnodostępne, bez barier architektonicznych dla osób z dysfunkcją ruchu, wzorku, słuchu.
2. Treść przekazu podczas wydarzeń będzie dostosowana do uczestników – jasny i głośny przekaz z wykorzystaniem sprzętu nagłaśniającego

W zakresie dostępności architektonicznej zaplanowano wykonanie:

5. Podjazdy i dojścia bez barier – zostaną zapewnione łagodne podjazdy o odpowiednim nachyleniu oraz utwardzone, antypoślizgowe nawierzchnie przy wejściach do budynku.
6. Drzwi i przejścia - zastosowane zostaną drzwi o szerokość min. 90 cm, brak progów lub bardzo niskie progi (max. 2 cm). Drzwi będą łatwe do otwarcia.

<p>7. Dostępna toaleta – toaleta zostanie przystosowana do potrzeb osób z niepełnosprawnościami (odpowiednia przestrzeń manewrowa, poręcze, umywalka na odpowiedniej wysokości).</p> <p>8. Równe powierzchnie – wyeliminowane zostaną progi, schodki i nierówności w strefie poruszania się, szczególnie przy wejściu do garażu i zaplecza.</p> <p>Poza zapewnieniem dostępności architektonicznej, będzie zapewniona dostępność: cyfrowa i informacyjno-komunikacyjna.</p>	
Prognozowane rezultaty przedsięwzięcia.	Sposób oceny i miary
<p>Rezultaty miękkie:</p> <p>1) Poprawa aktywności społeczności lokalnej i włączenie w życie społeczne.</p> <p>2) Podniesienie świadomości o lokalnym dziedzictwie.</p> <p>Rezultaty twarde:</p> <p>1) Liczba zorganizowanych wydarzeń – 4 szt.</p> <p>2) Liczba uczestników wydarzeń – 5 000 osób.</p> <p>3) Liczba przebudowanych budynków użyteczności publicznej – 1 szt.</p> <p>4) Liczba osób, którym służy jednostka OSP: 734 osoby (mieszkańcy).</p>	<ul style="list-style-type: none"> - Protokoły odbioru końcowego: robót i dostaw - Dokumentacja fotograficzna - Dokumentacja z podejmowanych przez OSP interwencji
HARMONOGRAM	
<p>Planowane rozpoczęcie realizacji przedsięwzięcia – 2026 rok</p> <p>Planowane zakończenie realizacji przedsięwzięcia – 2027 rok</p>	
SZACOWANA WARTOŚĆ PRZEDSIĘWZIĘCIA w zł	
300 000,00	

ŚRODKI WŁASNE	BUDŻET GMINY	ŚRODKI POCHODZĄCE ZE ŹRÓDEŁ KRAJOWYCH PUBLICZNYCH	FUNDUSZE EUROPEJSKIE	ŚRODKI POCHODZĄCE Z INNYCH ŹRÓDEŁ
-	-	-	300 000,00	-

**PRZEDSIĘWZIĘCIE PODSTAWOWE 19: „PRZECIWDZIAŁANIE WYKLUCZENIU SPOŁECZNEMU
POPRZECZ INTEGRACJĘ WIELOPOKOLENIOWĄ NA OBSZARZE REWITALIZACJI”**

Podobszar	Lokalizacja	Podmiot Realizujący	Partnerzy w realizacji przedsięwzięcia
Piotrówka, Chlebna, Dobieszyn, Potok	Główna lokalizacja inwestycji: Piotrówka Działka nr 538/1 teren szkoły Podstawowej w Piotrówie Pozostałe lokalizacje: Dobieszyn, Chlebna, Potok	Gmina Jedlicze	Podmioty/ NGO z obszarów rewitalizacji: Ochotnicze Straże Pożarne Koła Gospodyń Wiejskich Wiejski Klub Seniora w Chlebnej Stowarzyszenia ; Stowarzyszenie „Nasza Piotrówka”, Stowarzyszenie „Babski Młyn” w Potoku, Ludowy Klub Sportowy „Nurt” Potok, Stowarzyszenie „Wspólnota” w Dobieszynie Gminny Ośrodek Sportu i Rekreacji Gminny Ośrodek Kultury Centrum Usług Społecznych Rady Sołeckie Placówki oświatowe: Szkoła Podstawowa im. Edmunda Łozińskiego w Potoku, Przedszkole Filialne w Potoku, Szkoła Podstawowa im. Antoniego Jaracza w Dobieszynie, Szkoła Podstawowa im. Władysława Broniewskiego w Piotrówie, Szkoła Podstawowa im.

OPIS STANU ISTNIEJĄCEGO

W sferze społecznej przedsięwzięcie przyczyni się do rozwiązania następujących problemów:

- niedostateczna ilość miejsc / ofert umożliwiających wspólne, atrakcyjne i aktywne spędzanie wolnego czasu przez dzieci, młodzież, całe rodziny,
- mało aktywne społeczeństwo w zakresie organizowania wolnego czasu,
- ograniczone możliwości / oferta spędzania wolnego czasu dla osób starszych, niepełnosprawnych,
- mała ilość podejmowanych działań integrujących pokolenia,
- mało bezpieczne miejsca rekreacji i sportu.

W sferze przestrzenno-funkcjonalnej przedsięwzięcie przyczyni się do rozwiązania następujących problemów:

- brak bezpiecznego dobrze zorganizowanego i wyposażonego miejsca zabaw i rekreacji dla dzieci, młodzieży i dorosłych mieszkańców,
- zbyt mało miejsc w przestrzeni publicznej do spotkań dla matek z dziećmi i starszych,
- mała ilość miejsc rekreacji i wypoczynku dla dzieci i młodzieży,
- niewystarczająco rozwinięta infrastruktura rekreacyjna,
- słabo wykorzystane walory rekreacyjne obszarów rewitalizacji,
- niewystarczająca estetyka i zagospodarowanie przestrzeni publicznych.

W sferze środowiskowej przedsięwzięcie przyczyni się do rozwiązania następujących problemów:

- dewastacja środowiska naturalnego ze względu na brak zagospodarowania terenu w sposób umożliwiający zapobieganiu dewastacji m.in. brak ogrodzenia.

CELE PRZEDSIĘWZIĘCIA

Głównym celem projektu jest przeciwdziałanie wykluczeniu społecznemu osób starszych, niepełnosprawnych poprzez społeczne działania integrujące pokolenia.

CHARAKTERYSTYKA PRZEDSIĘWZIĘCIA

Zadania planowane w ramach przedsięwzięcia:

- 1) Organizacja głównego zintegrowanego wydarzenia w sołectwie Piotrówce oraz wydarzeń towarzyszących w pozostałych sołectwach obszaru rewitalizacji tj. Chlebna, Dobieszyn, Potok, integrującego całe rodziny, pokolenia z obszarów rewitalizacji z myślą przewodnią poświęconą problemom łączenia młodego pokolenia z seniorami poprzez wzajemne działania, w tym również:
 - o charakterze kulturalnym z udziałem dzieci, młodzieży, seniorów, itp. mającym na celu aktywizację młodego i starszego pokolenia,
 - o charakterze sportowo-rekreacyjnym z wykorzystaniem potencjałów lokalnych np. miejsc rekreacji, mającym na celu integrację,
 - o charakterze społecznym, mającym na celu włączenie ludzi starszych w życie społeczne,
 - o charakterze edukacyjnym, mającym na celu poniesienie świadomości młodego pokolenia o życiu w społeczności, służeniu drugiemu człowiekowi i potrzebie szacunku do pokolenia z doświadczeniem.

Wydarzenie główne w Piotrówce będzie zwieńczeniem – podsumowaniem wydarzeń towarzyszących zorganizowanych w sołectwie Chlebna, Dobieszyn, Potok.
- 2) Wymiana bezpiecznej nawierzchni na placu zabaw w Piotrówce wraz z podjazdami i obiekty małej architektury.
- 3) Budowa ogrodzenia przy Szkole Podstawowej w Piotrówce.

ODBIORCY PRZEDSIĘWZIĘCIA

Mieszkańcy sołectwa Piotrówka oraz pozostałych obszarów rewitalizacji, w tym dzieci, młodzież, osoby dorosłe, seniorzy. Dodatkowo pozostali mieszkańcy gminy.

DZIAŁANIA ZAPEWNIAJĄCE DOSTĘPNOŚĆ OSOBOM ZE SZCZEGÓLNYMI POTRZEBAMI, O KTÓRYCH MOWA W USTAWIE Z DNIA 19 LIPCA 2019 R. O ZAPEWNIANIU DOSTĘPNOŚCI OSOBOM ZE SZCZEGÓLNYMI POTRZEBAMI

W przedsięwzięciu zostanie zapewniona dostępność dla osób ze szczególnymi potrzebami m.in. poprzez:

- 1) Miejsce organizacji wydarzeń będzie ogólnodostępne, bez barier architektonicznych dla osób z dysfunkcją ruchu, wzorku, słuchu.
- 2) Treść przekazu podczas wydarzeń będzie dostosowana do uczestników.
- 3) Wykonanie nawierzchni i dojść do placu zabaw zapewni możliwość poruszania się osób ze

szczególnymi potrzebami w zakresie dysfunkcji ruchowych i wzrokowych.				
4) Zostaną zastosowane nawierzchnie o zróżnicowanych jaskrawych kolorach.				
5) Zastosowane zostaną furtki i bramy o odpowiedniej szerokości oraz system przywoławczy przy furtce.				
Prognozowane rezultaty przedsięwzięcia.			Sposób oceny i miary	
Rezultaty miękkie: 13) Poprawa integracji międzypokoleniowej i pobudzenie do aktywności w tym obszarze. Rezultaty twarde: 8) Liczba zorganizowanych wydarzeń – 4 szt. 9) Liczba uczestników wydarzeń – 5 000 osób 10) Liczba zmodernizowanych obiektów infrastruktury/przestrzeni publicznych – 1 szt. 11) Liczba nowych obiektów – 1 szt.			- Protokoły odbioru końcowego: robót, usług i dostaw - Dokumentacja fotograficzna	
HARMONOGRAM				
Planowane rozpoczęcie realizacji przedsięwzięcia – 2026 rok Planowane zakończenie realizacji przedsięwzięcia – 2027 rok				
SZACOWANA WARTOŚĆ PRZEDSIĘWZIĘCIA w zł				
400 000,00				
ŚRODKI WŁASNE	BUDŻET GMINY	ŚRODKI POCHODZĄCE ZE ŹRÓDEŁ KRAJOWYCH PUBLICZNYCH	FUNDUSZE EUROPEJSKIE	ŚRODKI POCHODZĄCE Z INNYCH ŹRÓDEŁ
-	100 000,00	-	300 000,00	-

PRZEDSIĘWZIĘCIE PODSTAWOWE 21: ROZWIĄZANIE PROBLEMÓW SPOŁECZNYCH OSÓB ZAGROŻONYCH WYKLUCZENIEM SPOŁECZNYM ZE SZCZEGÓLNYM UWZGLĘDNIENIEM DZIECI I MŁODZIEŻY POPRZECZ ORGANIZACJĘ WSPARCIA SPECJALISTYCZNEGO, ORGANIZACJĘ ZAJĘĆ EDUKACYJNYCH, KULTURALNYCH, ARTYSTYCZNYCH I SPORTOWYCH

Podobszar	Lokalizacja	Podmiot Realizujący	Partnerzy w realizacji przedsięwzięcia
Dobieszyn, Chlebna, Potok, Piotrówka	Dobieszyn, Chlebna, Potok, Piotrówka	Gmina Jedlicze	SPG ZOZ, KGW, OSP , placówki oświatowe, GOK, GOSiR , stowarzyszenia

OPIS STANU ISTNIEJĄCEGO

Przyczynienie się do wsparcia psychologicznego, edukacyjnego dzieci i młodzieży zagrożonej wykluczeniem społecznym na terenie gminy, obszarów zdegradowanych przy współpracy ze szkołami, instytucjami, stowarzyszeniami, jednostkami organizacyjnymi z terenu Gminy Jedlicze.

Według danych za 2024 r. 19,9% mieszkańców Gminy Jedlicze stanowią dzieci i młodzież od 0-19 r. Dzieci w wieku do 17 r.

Dobieszyn — 19,9%

Chlebna - 20,4%

Potok - 18,2%

Piotrówka - 16,7%.

Na terenie Gminy są rodziny z dziećmi zagrożone wykluczeniem społecznym z powodu potrzeby ochrony macierzyństwa, bezradności w sprawach opiekuńczo-wychowawczych, przemocy, alkoholizmu, ubóstwa, długotrwałej lub ciężkiej choroby. W 2024 r. łącznie 5 dzieci z terenu obszaru rewitalizacji przebywało w rodzinach zastępczych oraz placówkach wychowawczych. Dodatkowo 5 rodzin objętych było wsparciem asystenta rodzin w tym 11 dzieci.

CELE PRZEDSIĘWZIĘCIA

Zwiększenie kompetencji społecznych i edukacyjnych uczestników, poprawa samooceny i relacji rówieśniczych, zmniejszenie liczby dzieci narażonych na marginalizację, zbudowanie sieci wsparcia lokalnego. Włączeni zostaną również rodzice i opiekunowie dzieci poprzez spotkania informacyjne, konsultacje, warsztaty kompetencji wychowawczych, celem jest nie tylko wsparcie dzieci ale i wzmocnienie ich najbliższego środowiska.

CHARAKTERYSTYKA PRZEDSIĘWZIĘCIA

1. Diagnoza potrzeb uczestników, przeprowadzenie wstępnych rozmów i ankiet wśród dzieci i młodzieży oraz ich rodziców/opiekunów.
2. Indywidualna ocena sytuacji życiowej i edukacyjnej uczestników.
3. Zajęcia edukacyjno-wyrównawcze t.; korepetycje, warsztaty rozwijające kompetencje kreatywność, logiczne myślenie, uwrażliwienie na potrzeby i sytuację innych
4. Wsparcie psychologiczne i społeczne, indywidualne spotkania z psychologiem, terapeutą, treningi umiejętności społecznych, zajęcia z zakresu profilaktyki uzależnień, przemocy, hejtu, uzależnienia od sprzętów elektronicznych.
5. Zajęcia rozwijające zainteresowania i integrujące grupę, warsztaty artystyczne, zajęcia sportowe, organizacja wyjazdów integracyjnych np. do kina.
6. Program monitoringowy czyli systematyczny proces rozwoju, w którym doświadczona osoba (mentor) wspiera mniej doświadczoną (mentora) w osiągnięciu celów zawodowych lub osobistych, dzieląc się swoją wiedzą, doświadczeniem wskazówkami wolontariatów rówieśniczych, wspieranie się w codziennych wyzwaniach, wzajemnym rozwoju.
7. Wsparcie dla rodzin/opiekunów, spotkania informacyjno-warsztatowe, konsultacje indywidualne z psychologiem, terapeutą, pedagogiem.

ODBIORCY PROJEKTU

Bezpośrednimi odbiorcami projektu są dzieci i młodzież zamieszkujące teren gminy/zdegradowany, znajdujące się w trudnej sytuacji życiowej bądź z różnych względów zagrożone wykluczeniem społecznym, dzieci i młodzież z rodzin dotkniętych ubóstwem, bezrobociem, niepełnosprawnością, z rodzin z problemami opiekuńczo-wychowawczymi, mające trudności w nauce, bariery edukacyjne, dzieci i młodzież o niskim poczuciu własnej wartości, mające problem z przystosowaniem się do ogólnie panujących norm i zasad. Pośrednimi odbiorcami są rodzice i opiekunowie dzieci, nauczyciele, lokalna społeczność.

DZIAŁANIA ZAPEWNIAJĄCE DOSTĘPNOŚĆ OSOBOM ZE SZCZEGÓLNYMI POTRZEBAMI, O KTÓRYCH MOWA W USTAWIE Z DNIA 19 LIPCA 2019 R. O ZAPEWNIANIU DOSTĘPNOŚCI OSOBOM ZE SZCZEGÓLNYMI POTRZEBAMI

Eliminacja barier o charakterze fizycznym, komunikacyjnym, organizacyjnym: zajęcia odbywać się będą w budynkach dostosowanych do potrzeb osób z niepełnosprawnościami ruchowymi (podjazdy, toalety, windy). W szczególnych sytuacjach zajęcia mogą się odbywać w miejscu zamieszkania osoby, np. przyjedzie psycholog.

Dostępność informacyjno-edukacyjna, ulotki , materiały powiększona czcionka, forma audio lub łatwy tekst, wsparcie tłumacza lub asystenta. Znaczenie ogromne ma podejście indywidualne przeprowadzenie ankiety pozwoli dostosować pomoc do potrzeb osób niepełnosprawnych. Ważne jest również edukowanie kadry i wolontariuszy, można zapewnić formułę zdalną w razie konieczności.

Prognozowane rezultaty przedsięwzięcia.

Sposób oceny i miary

1. Liczba dzieci i młodzieży objętych wsparciem - około 400 osób ogółem zamieszkujących na obszarze objętym rewitalizacją.
2. Liczba przeprowadzonych zajęć edukacyjnych, doradczych wspomagających itp. – 10 szt.
3. Liczba rodziców/opiekunów objętych działaniami – 60 osób

Ankiety i raporty, rejestry, listy osób, wywiady z wybranymi osobami.

HARMONOGRAM

Planowane rozpoczęcie realizacji przedsięwzięcia – 2026 r.

Planowane zakończenie realizacji przedsięwzięcia – 2028 r.

SZACOWANA WARTOŚĆ PRZEDSIĘWZIĘCIA

300 000,00

ŚRODKI WŁASNE	BUDŻET GMINY	ŚRODKI POCHODZĄCE ZE ŹRÓDEŁ KRAJOWYCH PUBLICZNYCH	FUNDUSZE EUROPEJSKIE	ŚRODKI POCHODZĄCE Z INNYCH ŹRÓDEŁ
------------------	--------------	--	-------------------------	--------------------------------------

			300 000, 00	
--	--	--	-------------	--

POZA OBSZAREM

Zgodnie z art. 15 ust. 3 ustawy o rewitalizacji, przedsięwzięcia rewitalizacyjne zamieszczone w gminnym programie rewitalizacji, mogą być realizowane również poza obszarem rewitalizacji, jeżeli wynika to z ich specyfiki i służą one realizacji celów i kierunków działań programu. W Gminnym Programie Rewitalizacji Gminy Jedlicze na lata 2024-2030^{Plus}, znalazły się trzy przedsięwzięcia, ułożone poza obszarem rewitalizacji, służące realizacji celów i kierunków działań programu.

Przedsięwzięcie 5. „12 Podkarpacki Festiwal Twórczości Ludowej NUTA 2026”, którego organizatorem jest Gminny Ośrodek Kultury w Jedliczu ma na celu podwyższenie poziomu integracji społeczności lokalnej, ze szczególnym uwzględnieniem sołectw tworzących obszar rewitalizacji, ale również mieszkańców całej gminy jako spójnej społeczności, która utożsamia się historią i ludową tradycją gminy. Podkarpacki Festiwal Twórczości Ludowej NUTA 2026 ma być wydarzeniem o charakterze lokalnym, opartym na tradycyjnych wartościach i przekazach tego regionu.

Przedsięwzięcie 16: „Budowa Centrum Przesiadkowego w Jedliczu wraz z zagospodarowaniem terenu” chociaż zlokalizowane poza obszarem rewitalizacji będzie zniweluje wykluczenie komunikacyjne również mieszkańców obszarów rewitalizacji, które są oddalone od ośrodka miejskiego. Gmina będzie dowozić mieszkańców z obszaru rewitalizacji do Centrum Przesiadkowego w Jedliczu, skąd będą mogli korzystać z innych, dalszych połączeń komunikacyjnych. Obecnie siatka połączeń jest niewystarczająca i nie zaspokaja potrzeb mieszkańców. Centra Przesiadkowe umożliwiają integrację różnych środków transportu (kolej, autobus, rower, samochód), co poprawia dostępność komunikacyjną i ułatwia mieszkańcom codzienne przemieszczanie się. Budowa takiego centrum wraz z zagospodarowaniem terenu (np. tworzenie zielonych parkingów, terenów rekreacyjnych, ciągów pieszo-rowerowych) wpływa również na poprawę estetyki, bezpieczeństwa i funkcjonalności przestrzeni publicznej.

Przedsięwzięcie 17: „Przebudowa Domu Pomocy Społecznej w Jedliczu” powoli zapewni mieszkańcom obszaru rewitalizacji usługi najwyższej jakości. Realizacja przedsięwzięcia będzie miała istotny wpływ na rozwiązywanie problemów społecznych, poprawi jakość życia mieszkańców, wzmocni integrację społeczną, zwiększy dostępność usług społecznych.

**PRZEDSIĘWZIĘCIE PODSTAWOWE 5: 12 PODKARPACKI FESTIWAL TWÓRCZOŚCI LUDOWEJ
NUTA 2026**

Podobszar	Lokalizacja	Podmiot Realizujący	Partnerzy w realizacji przedsięwzięcia
Poza obszarem rewitalizacji	Gmina Jedlicze, scena i plac przy ulicy Konopnickiej 8a, 38-460 Jedlicze	Organizator główny - Gminny Ośrodek Kultury w Jedliczu	Gmina Jedlicze Stowarzyszenie Kuźnia

OPIS STANU ISTNIEJĄCEGO

Obecna sytuacja Gminy wymaga podjęcia kroków zmierzających do pełnej, a nie tylko częściowej integracji mieszkańców Gminy Jedlicze. Aby sprostać tym założeniom potrzeba działań, które pomogą załagodzić istniejące zjawiska kryzysowe (to jest małe zaangażowanie mieszkańców sołectw podlegających rewitalizacji) i wspomogą jednoczenie się mieszkańców oraz pełną współpracę na każdym polu działań zarówno tych bieżących, jak i pojawiających się w przyszłości. Podkarpacki Festiwal Twórczości Ludowej NUTA 2026 ma być wydarzeniem o charakterze lokalnym, opartym na tradycyjnych wartościach i przekazach tego regionu. Choć samo założenie miejsca projektu planowane jest poza obszarem rewitalizacji, to w zdecydowany sposób będzie oddziaływać na społeczność obszaru rewitalizacji jednocząc wszystkich mieszkańców Gminy Jedlicze wspólnymi tradycjami i historią.

CELE PRZEDSIĘWZIĘCIA

Głównym celem przedsięwzięcia jest podwyższenie poziomu integracji społeczności lokalnej, ze szczególnym uwzględnieniem sołectw tworzących obszar rewitalizacji, do których należy trafić z prezentowaną ofertą i zmobilizować je do czynnego uczestnictwa w życiu Gminy.

CHARAKTERYSTYKA PRZEDSIĘWZIĘCIA

W ramach proponowanego przedsięwzięcia odbędzie się jednodniowy Festiwal muzyki ludowej, w którym oprócz występów zespołów i solistów pojawi się rywalizacja konkursowa, co wzbogaci ofertę i zaangażuje wszystkie sołectwa, w których tradycje wiejskie i ludowe są bardzo mocne. Dodatkowo w trakcie festiwalu odbędą się prezentacje działalności Kół Gospodyń Wiejskich, kulinaria i regionalne rękodzieło. Zespoły wokalne, kapele ludowe i soliści będą reprezentować teren Podkarpacia i tradycyjne pieśni, przyspiewki, gawędy itp. z tego właśnie obszaru. Wszystkie występy

odbędą się zgodnie z opublikowanym regulaminem konkursu, z zachowaniem kanonu dotyczącego zarówno samego wykonania (np. bez akompaniamentu), jak i stroju (tradycyjne stroje itp.).

Do oceny zostanie powołane profesjonalne jury konkursowe, a Festiwal zakończony będzie koncertem laureatów.

ODBIORCY PRZEDSIĘWZIĘCIA

Grupą odbiorców Festiwalu będą wszyscy mieszkańcy Gminy Jedlicze - mieszkańcy 10-ciu sołectw (Długie, Dobieszyn, Chlebna, Poręby, Piotrówka, Podniebyle, Potok, Jaszczew, Moderówka, Żarnowiec) bez ograniczeń wiekowych, czyli dzieci, młodzież, seniorzy, oraz - dzięki miejscu pozbawionemu barier architektonicznych - osoby z niepełnosprawnościami.

Tradycyjne pieśni ludowe są wpisane w kulturę wiejskich obszarów, dzięki temu możliwe jest pełne zintegrowanie sołectw również, lub przede wszystkich tych, które wymagają podjęcia działań rewitalizacyjnych.

DZIAŁANIA ZAPEWNIAJĄCE DOSTĘPNOŚĆ OSOBOM ZE SZCZEGÓLNYMI POTRZEBAMI, O KTÓRYCH MOWA W USTAWIE Z DNIA 19 LIPCA 2019 R. O ZAPEWNIANIU DOSTĘPNOŚCI OSOBOM ZE SZCZEGÓLNYMI POTRZEBAMI

Proponowane miejsce organizacji Festiwalu nie posiada barier architektonicznych, zatem jest ogólnodostępne dla każdego, również osób starszych, z niepełnosprawnościami, poruszających się przy pomocy kul, protez, wózków inwalidzkich, oraz dla rodziców z wózkami dziecięcymi. Teren jest płaski, dostosowany dla każdego mieszkańca Gminy. Ponadto zostaną zapewnione minimalne standardy dostępności cyfrowej i komunikacyjno-informacyjnej.

Prognozowane rezultaty przedsięwzięcia.	Sposób oceny i miary
<p>Twarde:</p> <ol style="list-style-type: none"> 1. Liczba zespołów/kapel/solistów biorących udział w konkursie pieśni ludowych - 10 2. Liczba występów zespołów poza konkursem - 3 3. Prezentacje Kół Gospodyń Wiejskich - 5 4. Prezentacje rękodzieła – 3 5. Liczba uczestników – 500 osób. <p>Miękkie:</p>	<p>Rezultaty twarde:</p> <p>Protokoły odbioru dostaw/usług</p> <p>Dokumentacja fotograficzna.</p> <ol style="list-style-type: none"> 1. Zgłoszenia do konkursu na podstawie dostarczonej karty uczestnika 2. Zgłoszenia zespołów występujących poza

W wyniku podjętych działań i realizacji projektu nastąpi wzrost zaangażowania mieszkańców, zmiana postaw i pozytywne aspekty oddziaływujące w sposób długofalowy na nastroje obszarów poddanych rewitalizacji.	<p>konkursem do GOK w Jedliczu</p> <p>3. Zgłoszenia KGW i osób, klubów oraz artystów prezentujących rękodzieło do Gminnego Ośrodka Kultury w Jedliczu</p> <p>Rezultaty miękkie:</p> <ul style="list-style-type: none"> Raport z badania ankietowego.
--	--

HARMONOGRAM

Planowane rozpoczęcie realizacji przedsięwzięcia - kwiecień 2026

Planowane zakończenie realizacji przedsięwzięcia - czerwiec 2026

SZACOWANA WARTOŚĆ PRZEDSIĘWZIĘCIA w zł

26 500,00

ŚRODKI WŁASNE	BUDŻET GMINY	ŚRODKI POCHODZĄCE ZE ŹRÓDEŁ KRAJOWYCH PUBLICZNYCH	FUNDUSZE EUROPEJSKIE	ŚRODKI POCHODZĄCE Z INNYCH ŹRÓDEŁ
	13 250,00	13 250,00		

PRZEDSIĘWZIĘCIE PODSTAWOWE 16: BUDOWA CENTRUM PRZESIADKOWEGO W JEDLICZU WRAZ Z ZAGOSPODAROWANIEM TERENU

Podobszar	Lokalizacja	Podmiot Realizujący	Partnerzy w realizacji przedsięwzięcia
Poza obszarem	Jedlicze, przy ul. Sienkiewicza, nr ewidencyjny	Gmina Jedlicze	-

rewitalizacji	działki 1091/2		
OPIS STANU ISTNIEJĄCEGO			
<p>Jak wynika z zidentyfikowanych problemów mieszkańcy obszarów rewitalizacji są wykluczeni komunikacyjnie ponieważ brak jest odpowiednich połączeń komunikacyjnych. Gmina będzie dowozić mieszkańców z obszaru rewitalizacji do Centrum Przesiadkowego w Jedliczu, skąd będą zapewnione dalsze połączenia komunikacyjne.</p> <p>W większości mieszkańcy z tych obszarów którzy korzystają z obecnych połączeń dojeżdżają do miasta Jedlicze gdzie znajdują się szkoły podstawowe i średnie, placówki opieki zdrowotnej, Urząd Gminy, Centrum Usług Społecznych, ZEASiP, obiekty kultury, sportu rekreacji, kościoł. Autobusy zatrzymują się na przystanku autobusowym w Jedliczu przy Rynku, gdzie jest bardzo duży ruch samochodowy ponieważ łączy się tu kilka strategicznych dróg, przejścia dla pieszych w kierunku w/w instytucji/placówek. Wszystko to powoduje że mieszkańcy czują się mało bezpiecznie w tym miejscu, zwłaszcza dzieci, młodzież, osoby starsze, niepełnosprawne co przyczynia się do budowy nowoczesnego Centrum Przesiadkowego poza ulicą Rynek, gdzie jest mniejszy ruch, większa dostępność i teren który można zagospodarować w oczekiwany sposób i odpowiedni do przeznaczenia.</p> <p>Obecnie działka 1091/2, na której zlokalizowane będzie przedsięwzięcie nie jest zagospodarowana. We wcześniejszych latach funkcjonował na niej plac targowy, którego funkcje przejęło nowo wybudowane Targowisko „Mój Rynek”.</p> <p>W sferze społecznej przedsięwzięcie przyczyni się do rozwiązania następujących problemów:</p> <ul style="list-style-type: none"> - wykluczenie komunikacyjne mieszkańców z obszarów rewitalizacji, - niski poziom bezpieczeństwa mieszkańców w sferze komunikacji miejskiej. <p>W sferze przestrzenno-funkcjonalnej przedsięwzięcie przyczyni się do rozwiązania następujących problemów:</p> <ul style="list-style-type: none"> - niewystarczająca infrastruktura komunikacyjna, - niewystarczająca estetyka i zagospodarowanie przestrzeni publicznych, - słabe zagospodarowanie terenów o charakterze publiczny, 			

- zbyt mało miejsc w przestrzeni publicznej do bezpiecznej komunikacji.

W sferze środowiskowej przedsięwzięcie przyczyni się do rozwiązania następujących problemów:

- niski stopień wykorzystania odnawialnych źródeł energii OZE.

CELE PRZEDSIĘWZIĘCIA

Celem przedsięwzięcia jest zmniejszenia zjawiska wykluczenia komunikacyjnego i poprawa bezpieczeństwa mieszkańców obszarów rewitalizacji poprzez zapewnienie odpowiedniej infrastruktury.

CHARAKTERYSTYKA PRZEDSIĘWZIĘCIA

Zadania planowane w ramach przedsięwzięcia:

- 1) Budowa i wyposażenie części dworcowej, w tym:
 - poczekalnia z zapleczem technicznym, sanitarnym ogólnodostępnym i dla kierowców, sklepikiem,
 - biletomat,
 - tablica interaktywna,
 - lokal gastronomiczny z zapleczem socjalnym i magazynowym,
 - zaplecze higieniczno-sanitarne, w tym pomieszczenie porządkowe, natryski damskie i męskie, toalety damskie i męskie, umywalnie damskie i męskie.
- 2) Budowa i organizacja części komunikacyjnej, w tym:
 - stanowiska autobusów,
 - stanowiska ładowania pojazdów,
 - miejsca postojowe dla samochodów osobowych (dla osób niepełnosprawnych),
 - miejsca postojowe dla samochodów osobowych,
 - miejsce postojowe bus/taxi,
 - wiata handlowa,
 - przebudowa ciągów pieszych i budowa chodników,
 - zbiorniki na deszczówkę,
 - nasadzenia zieleni,
 - mała architektura komunalna.
- 3) Część teleinformatyczna i OZE, w tym instalacja fotowoltaiczna, magazyn energii.

ODBIORCY PRZEDSIĘWZIĘCIA	
<p>Mieszkańcy obszarów rewitalizacji.</p> <p>Mieszkańcy Gminy Jedlicze.</p>	
DZIAŁANIA ZAPEWNIAJĄCE DOSTĘPNOŚĆ OSOBOM ZE SZCZEGÓLNYMI POTRZEBAMI, O KTÓRYCH MOWA W USTAWIE Z DNIA 19 LIPCA 2019 R. O ZAPEWNIANIU DOSTĘPNOŚCI OSOBOM ZE SZCZEGÓLNYMI POTRZEBAMI	
<p>Projekt będzie realizowany zgodnie z zasadą uniwersalnego projektowania i będzie spełniać wymagane standardy dostępności. W przedsięwzięciu zostanie zapewniona dostępność architektoniczna dla osób ze szczególnymi potrzebami. Poza zapewnieniem dostępności architektonicznej, będzie zapewniona dostępność cyfrowa i informacyjno-komunikacyjna.</p>	
Prognozowane rezultaty przedsięwzięcia.	Sposób oceny i miary
<p>Rezultaty miękkie:</p> <p>1) Zmniejszenie stopnia wykluczenia komunikacyjnego.</p> <p>2) Zwiększenie dostępności infrastruktury komunikacyjnej.</p> <p>Rezultaty twarde:</p> <p>1) Wybudowany obiekt infrastruktury komunikacyjnej - 1 szt.</p> <p>2) Liczba użytkowników nowo wybudowanej infrastruktury - 15 000 osób rocznie</p>	<ul style="list-style-type: none"> - Protokoły odbioru końcowego: robót i dostaw - Dokumentacja fotograficzna - Rozkład jazdy obowiązujący w centrum - Sprawozdanie z badań liczby podróży
HARMONOGRAM	
<p>Planowane rozpoczęcie realizacji przedsięwzięcia – 2026 rok</p> <p>Planowane zakończenie realizacji przedsięwzięcia – 2030 rok</p>	
SZACOWANA WARTOŚĆ PRZEDSIĘWZIĘCIA w zł	
6 500 000,00	

ŚRODKI WŁASNE	BUDŻET GMINY	ŚRODKI POCHODZĄCE ZE ŹRÓDEŁ KRAJOWYCH PUBLICZNYCH	FUNDUSZE EUROPEJSKIE	ŚRODKI POCHODZĄCE Z INNYCH ŹRÓDEŁ
-	900 000,00	-	5 100 000,00	-

PRZEDSIĘWZIĘCIE PODSTAWOWE 17: PRZEBUDOWA DOMU POMOCY SPOŁECZNEJ W JEDLICZU

Podobszar	Lokalizacja	Podmiot Realizujący	Partnerzy w realizacji przedsięwzięcia
Poza obszarem rewitalizacji	Jedlicze, przy ul. Sienkiewicza, działki nr ewid. 2472, 2473, 2474	Gmina Jedlicze	Samorządowy Dom Pomocy Społecznej w Jedliczu

OPIS STANU ISTNIEJĄCEGO

Jak wynika z Diagnozy delimitacyjnej służącej wyznaczeniu obszaru zdegradowanego i obszaru rewitalizacji Gminy Jedlicze, na obszarach zdegradowanych i objętych rewitalizacją występuje m.in. problem społeczny dotyczący obciążenia osobami starszymi i demografią. W większości mieszkańcy w wieku przedprodukcyjnym i poprodukcyjnym przeważają nad mieszkańcami w wieku produkcyjnym. Dużo osób starszych potrzebuje ciągłej opieki, stąd w odpowiedzi na problemy które wystąpiły już od kilku lat, na terenie gminy został wybudowany Dom Pomocy Społecznej, który cieszy się dużym zainteresowaniem mieszkańców obszaru rewitalizacji i pozostałych miejscowości gminy Jedlicze. Lokalizacja Domu Pomocy Społecznej w Jedliczu na ulicy gen. Tadeusza Kościuszki wynika z faktu, że był to obszar rewitalizacji wynikający z diagnozy na etapie tworzenia Lokalnego Programu Rewitalizacji Gminy Jedlicze na lata 2017-2023. Obecnie nie ma potrzeby budowania kolejnego DPS, ponieważ jest on wykorzystywany przez mieszkańców obszarów rewitalizacji wynikających z diagnozy delimitacyjnej opracowanej w ramach tworzonego obecnie Gminnego Programu Rewitalizacji.

Z uwagi na problem starzejącego się społeczeństwa oraz występujący w gminie spadek liczby ludności, w tym niż demograficzny, potrzeba zapewnienia odpowiednich warunków do opieki nad starszymi i osobami z niepełnosprawnościami jest wciąż aktualna i wymaga podejmowania ciągłych działań w istniejących obiektach.

Samorządowy Dom Pomocy Społecznej w Jedliczu został utworzony w 2021r. Dom dysponuje 30 miejscami stałego, całodobowego pobytu i jest placówką przeznaczoną dla osób w podeszłym wieku oraz osób przewlekle i somatycznie chorych.

Budynek jest trzykondygnacyjny, na parterze jak i na piętrze znajdują się pomieszczenia mieszkalne oraz sanitarne. Jest wyposażony w windę. Pomieszczenia sanitarne – łazienki a zwłaszcza brodziki prysznicowe nie są dostosowane do potrzeb osób ze szczególnymi potrzebami zwłaszcza w zakresie dysfunkcji ruchu. Mieszkańcy Domu są zarówno osoby chodzące jak i leżące, oraz poruszające się na wózkach inwalidzkich. Bariery w dostępności architektonicznej uniemożliwiają mieszkańcom Domu samodzielne korzystanie z łazienki. Również dla personelu jest to duża bariera w zapewnieniu właściwej pielęgnacji osób.

W sferze społecznej przedsięwzięcie przyczyni się do rozwiązania następujących problemów:

- ograniczone możliwości zapewnienia opieki osobom starszym i/lub niepełnosprawnym.

W sferze technicznej przedsięwzięcie przyczyni się do rozwiązania następujących problemów:

- nie w pełni dostosowana infrastruktura dla osób ze szczególnymi potrzebami.

Działania społeczne komplementarne do działań infrastrukturalnych:

1. Piknik rodzinny organizowany przez Szkołę Podstawową im. Wincentego Manierskiego w Jedliczu.

CELE PRZEDSIĘWZIĘCIA

Celem przedsięwzięcia jest zwiększenie dostępu do usług społecznych i poprawa opieki nad osobami starszymi i z niepełnosprawnościami z obszaru rewitalizacji i spoza poprzez zwiększenie dostępności pomieszczeń w Domu Pomocy Społecznej.

CHARAKTERYSTYKA PRZEDSIĘWZIĘCIA

Zadania planowane w ramach przedsięwzięcia:

- 1) Zlikwidowanie barier architektonicznych tj. demontaż istniejących „brodzików prysznicowych”, a zastosowanie rozwiązań w zakresie dostępności architektonicznej, tak aby możliwy był np. wjazd wózkiem inwalidzkim czy krzesłem prysznicowym pod prysznic.
- 2) Zastosowanie rozwiązań w zakresie dostępności cyfrowej i komunikacyjno-informacyjnej.

ODBIORCY PRZEDSIĘWZIĘCIA

Mieszkańcy Domu Pomocy Społecznej obecni i potencjalni, w tym mieszkańcy Gminy Jedlicze z obszarów rewitalizacji oraz z pozostałych miejscowości Gminy.

DZIAŁANIA ZAPEWNIAJĄCE DOSTĘPNOŚĆ OSOBOM ZE SZCZEGÓLNYMI POTRZEBAMI, O KTÓRYCH MOWA W USTAWIE Z DNIA 19 LIPCA 2019 R. O ZAPEWNIANIU DOSTĘPNOŚCI OSOBOM ZE SZCZEGÓLNYMI POTRZEBAMI

Projekt będzie realizowany zgodnie z zasadą uniwersalnego projektowania. Poza zapewnieniem dostępności architektonicznej, będzie zapewniona dostępność: cyfrowa i informacyjno-komunikacyjna.

Prognozowane rezultaty przedsięwzięcia.

Sposób oceny i miary

Rezultaty miękkie:

- 1) Zwiększenie liczby mieszkańców DPS korzystających z zmodernizowanej infrastruktury sanitarnej.

Rezultaty twarde:

- 1) Liczba zmodernizowanych obiektów infrastruktury społecznej – 1 szt.
- 2) Liczb osób korzystających z zmodernizowanej infrastruktury na rok: 50 osób.

- Protokoły odbioru końcowego: robót i dostaw
- Dokumentacja fotograficzna
- Wykaz mieszkańców SDPS

HARMONOGRAM

Planowane rozpoczęcie realizacji przedsięwzięcia – 2026 rok

Planowane zakończenie realizacji przedsięwzięcia – 2030 rok				
SZACOWANA WARTOŚĆ PRZEDSIĘWZIĘCIA w zł				
200 000,00				
ŚRODKI WŁASNE	BUDŻET GMINY	ŚRODKI POCHODZĄCE ZE ŹRÓDEŁ KRAJOWYCH PUBLICZNYCH	FUNDUSZE EUROPEJSKIE	ŚRODKI POCHODZĄCE Z INNYCH ŹRÓDEŁ
-	50 000,00	-	150 000,00	-

Rozmieszczenie przestrzenne przedsięwzięć rewitalizacyjnych przedstawiono w załączniku do Gminnego Programu Rewitalizacji – „Podstawowe kierunki zmian funkcjonalno-przestrzennych podobszarów rewitalizacji”.

7.1. Inne dopuszczalne uzupełniające przedsięwzięcia rewitalizacyjne

Z uwagi na to, że nie można z góry przewidzieć wszystkich działań na obszarze rewitalizacji, ani form aktywności interesariuszy, którzy z biegiem czasu będą chcieli włączyć się w realizację GPR, przewiduje się realizację przedsięwzięć uzupełniających, skoordynowanych z celami i kierunkami działań rewitalizacyjnych, które na dzień uchwalenia Gminnego Programu Rewitalizacji nie są wystarczająco sprecyzowane, aby mogły zostać wpisane na listę podstawowych przedsięwzięć rewitalizacyjnych. W trosce o wzrost jakości życia mieszkańców obszaru rewitalizacji i ich dostępu do wysokiej jakości usług, należy prowadzić działania, zmierzające do poprawy jakości infrastruktury mieszkaniowej, tworzenia nowych miejsc opieki nad dziećmi, a także budowania i modernizacji infrastruktury sportowej i rekreacyjnej dla dzieci, rodzin i seniorów (parki, skwery). Należy również podjąć działania z zakresu ochrony zdrowia oraz poprawy jakości usług społecznych i edukacyjnych.

PRZEDSIĘWZIĘCIE UZUPEŁNIAJĄCE 1: ZWIĘKSZENIE DOSTĘPNOŚCI BUDYNKU KOŚCIOŁA DLA OSÓB Z OGRANICZENIAMI W PORUSZANIU SIĘ

Podobszar	Lokalizacja	Podmiot Realizujący	Partnerzy w realizacji przedsięwzięcia
Dobieszyn	Parafia pw. Matki Bożej Nieustającej Pomocy w Dobieszynie	Parafia pw. Matki Bożej Nieustającej Pomocy w Dobieszynie	Rada Parafialna przy Parafii pw. Matki Bożej Nieustającej Pomocy w Dobieszynie
OPIS STANU ISTNIEJĄCEGO			
<p>Główne wejście do budynku wyniesione jest o ponad metr nad gruntem i prowadzą do niego schody. Również boczne wejście do budynku jest wyniesione ponad poziom gruntu. Zamontowanie podjazdu ułatwi dostęp do kościoła dla rodzin z małymi dziećmi w wózkach, oraz dla osób niepełnosprawnych i osób z ograniczeniami w chodzeniu. Uczestnictwo w zgromadzeniach z okazji mszy świętej oraz innych uroczystości organizowanych przez parafię pogłębi integrację mieszkańców oraz zacieśni poczucie wspólnoty.</p>			
CELE PRZEDSIĘWZIĘCIA			
<p>Zwiększenie dostępności do budynku kościoła w Dobieszynie dla osób z ograniczeniami w poruszaniu się. Spowoduje to zwiększenie uczestnictwa osób z ograniczeniami w poruszaniu się w Mszach św. i nabożeństwach.</p>			
CHARAKTERYSTYKA PRZEDSIĘWZIĘCIA			
<p>Zamontowanie pochylni/podjazdu dla osób niepełnosprawnych prowadzącego do wejścia do budynku kościoła w Dobieszynie</p>			
ODBIORCY PRZEDSIĘWZIĘCIA			
<p>Mieszkańcy Dobieszyna, osoby zamieszkałe poza Dobieszynem, także w obszarze rewitalizacji, uczestniczące w Mszach św. i nabożeństwach: osoby z niepełnosprawnością ruchową, osoby starsze, osoby z dysfunkcjami narządu ruchu, po kontuzjach i wypadkach, rodzice dzieci przewożonych w wózkach, rodzice dzieci dopiero uczących się samodzielnie chodzić.</p>			

DZIAŁANIA ZAPEWNIAJĄCE DOSTĘPNOŚĆ OSOBOM ZE SZCZEGÓLNYMI POTRZEBAMI, O KTÓRYCH MOWA W USTAWIE Z DNIA 19 LIPCA 2019 R. O ZAPEWNIANIU DOSTĘPNOŚCI OSOBOM ZE SZCZEGÓLNYMI POTRZEBAMI

Zamontowanie pochylni/podjazdu dla osób niepełnosprawnych prowadzącego do wejścia kościoła w Dobieszynie jest działaniem mającym na celu zapewnienie dostępności obiektu osobom ze szczególnymi potrzebami: osobom starszym, innym osobom mającym trwale lub czasowo naruszoną sprawność w zakresie mobilności, osobom poruszającym się przy pomocy kul, protez, wózków inwalidzkich, osobom z wózkiem dziecięcym, osobom z bagażem.

Prognozowane rezultaty przedsięwzięcia.

Sposób oceny i miary

Szacowana liczba osób z ograniczeniami w poruszaniu się uczestniczących w Mszach św. i nabożeństwach — 50 osób.

Liczba osób z ograniczeniami w poruszaniu się uczestniczących w Mszach św. i nabożeństwach oraz liczba rodzin z małymi dziećmi uczestniczących w Mszach św.

HARMONOGRAM

Planowane rozpoczęcie realizacji przedsięwzięcia – 2026 r.

Planowane zakończenie realizacji przedsięwzięcia – 2027 r.

SZACOWANA WARTOŚĆ PRZEDSIĘWZIĘCIA w zł

30 000,00

ŚRODKI WŁASNE	BUDŻET GMINY	ŚRODKI POCHODZĄCE ZE ŹRÓDEŁ KRAJOWYCH PUBLICZNYCH	FUNDUSZE EUROPEJSKIE	ŚRODKI POCHODZĄCE Z INNYCH ŹRÓDEŁ
10 000,00		20 000,00		

PRZEDSIĘWZIĘCIE UZUPEŁNIAJĄCE 2: MODERNIZACJA SIŁOWNI HALI SPORTOWEJ GOSIR W JEDLICZU

Podobszar	Lokalizacja	Podmiot Realizujący	Partnerzy w realizacji przedsięwzięcia
Poza obszarem rewitalizacji	Jedlicze Działki nr ewid. 1093/3, 1072, 1071	Gmina Jedlicze	-

OPIS STANU ISTNIEJĄCEGO

Na działkach nr 1093/3, 1072, 1071 oraz 1093/5, 1094, i 1073 znajduje się kompleks Gminnego Ośrodka Sportu i Rekreacji w Jedliczu. W jego skład wchodzi hala sportowo-widowiskowa, sztuczne lodowisko z funkcją kortu tenisowego - w okresie letnim, wraz z budynkiem socjalnym, zielona sala fitness oraz boisko do piłki siatkowej plażowej wraz z dużym parkingiem.

Pomieszczenia siłowni zlokalizowane w hali sportowej zostały zaadaptowane, wykorzystując pomieszczenia szatni i przystosowane do korzystania przez użytkowników. W pełni nie spełniają wymogów tego typu obiektów. Pomieszczenia siłowni oraz zaplecze szatniowo-sanitarne wymaga remontu. Sprzęt używany na siłowni jest przestarzały i wymaga wymiany.

W związku z tym, że jest to jedyna tego typu siłownia na terenie gminy, w konsekwencji, duża część osób obszaru rewitalizacji korzysta z tego typu usług poza Gminą Jedlicze.

Przedsięwzięcie rewitalizacyjne w znacznym stopniu wpłynie na rozwiązanie tego problemu.

Do najważniejszych problemów społecznych na obszarze objętym rewitalizacją należą:

- niedostateczna ilość miejsc sportowo – rekreacyjnych,
- ograniczona możliwość aktywnego spędzania wolnego czasu,
- mało aktywne społeczeństwo,
- brak wystarczającej oferty, która przyczyniłaby się do aktywizacji i integracji społeczności lokalnej.

Działanie komplementarne: W zdrowym ciele zdrowy duch – upowszechnianie kultury fizycznej, sportu i rekreacji.

CELE PRZEDSIĘWZIĘCIA

Celem bezpośrednim przedsięwzięcia jest poprawa funkcjonalności siłowni oraz dostosowanie jej do współczesnych standardów jakie stawiane są przed tego typu obiektami. Celem ogólnym jest optymalizacja wykorzystania pomieszczeń siłowni, co w znacznym stopniu przyczyni się do zwiększenia liczby użytkowników. Zakłada się w konsekwencji powrót do organizacji „Zawodów siłowych w wyciskaniu sztangi” – wcześniej cyklicznie organizowanych, jednak obecnie zaniechanych z powodu braku zainteresowanych.

Przedsięwzięcie przyczyni się do:

- Aktywizacji społeczeństwa w sferze aktywności ruchowej i możliwości spędzania wolnego czasu,
- Podniesienia atrakcyjności świadczonych usług przez GOSiR,
- Wpłyne na konkurencyjność świadczonych usług.

CHARAKTERYSTYKA PRZEDSIĘWZIĘCIA

W zakres przedsięwzięcia wchodzi:

1) Modernizacja pomieszczeń siłowni:

- remont ścian i sufitów,
- wymiana oświetlenia na energooszczędne – oświetlenie LED,
- wymiana bezpiecznych i odpowiednich do tego rodzaju pomieszczeń wykładzin podłogowych,
- wymiana stolarki okiennej i drzwiowej,
- dostosowanie pomieszczeń do osób niepełnosprawnych,
- wymiana urządzeń do ćwiczeń.

2) Modernizacja zaplecza szatniowo-sanitarnego:

- wymiana płytek ściennych i podłogowych,
- wymiana stolarki okiennej i drzwiowej,
- wymiana oświetlenia na energooszczędne – oświetlenie LED,
- wymiana armatury łazienkowej,
- remont kanalizacji,

- dostosowanie pomieszczeń do osób niepełnosprawnych.	
ODBIORCY PRZEDSIĘWZIĘCIA	
<p>Mieszkańcy obszarów rewitalizacji: Chlebna, Dobieszyn, Potok, Piotrówka, w szczególności dzieci i młodzież oraz osoby dorosłe.</p> <p>Mieszkańcy Gminy Jedlicze.</p>	
DZIAŁANIA ZAPEWNIAJĄCE DOSTĘPNOŚĆ OSOBOM ZE SZCZEGÓLNYMI POTRZEBAMI, O KTÓRYCH MOWA W USTAWIE Z DNIA 19 LIPCA 2019 R. O ZAPEWNIANIU DOSTĘPNOŚCI OSOBOM ZE SZCZEGÓLNYMI POTRZEBAMI	
<p>Przewidziano:</p> <ul style="list-style-type: none"> - montaż domofonu, - montaż nakładki ostrzegawczej przed wejściem, - montaż pętli indukcyjnej, - zastosowanie mat antypoślizgowych, - dostosowanie toalet, - dostosowanie stanowiska recepcji. 	
Prognozowane rezultaty przedsięwzięcia.	Sposób oceny i miary
<p>Rezultaty miękkie:</p> <p>1)Poprawa aktywności społeczności lokalnej.</p> <p>2)Zwiększenie oferty rekreacyjno-sportowej.</p> <p>3)Zwiększenie liczby osób korzystających z infrastruktury.</p> <p>4)Podniesienie poziomu zadowolenia osób korzystających z infrastruktury.</p> <p>Rezultaty twarde:</p> <p>1) Liczba obiektów zmodernizowanej infrastruktury rekreacyjno-sportowej – 1 szt.</p> <p>2) Liczba osób korzystających ze zmodernizowanej infrastruktury – 1</p>	<ul style="list-style-type: none"> - Protokoły odbioru robót, usług i dostaw - Dokumentacja zdjęciowa - Ewidencja prowadzona przez GOSiR osób korzystających z infrastruktury

000 osób.				
HARMONOGRAM				
Planowane rozpoczęcie realizacji przedsięwzięcia – 2026 r.				
Planowane zakończenie realizacji przedsięwzięcia – 2028 r.				
SZACOWANA WARTOŚĆ PRZEDSIĘWZIĘCIA w zł				
360 000,00				
ŚRODKI WŁASNE	BUDŻET GMINY	ŚRODKI POCHODZĄCE ZE ŹRÓDEŁ KRAJOWYCH PUBLICZNYCH	FUNDUSZE EUROPEJSKIE	ŚRODKI POCHODZĄCE Z INNYCH ŹRÓDEŁ
-	144 000,00	216 000,00	-	-

PRZEDSIĘWZIĘCIE UZUPEŁNIAJĄCE 3: POPRAWA EFEKTYWNOŚCI ENERGETYCZNEJ BUDYNKU SZKOŁY FILIALNEJ W PODNIEBYLU (<u>SZKOŁA PODSTAWOWA IM. WŁADYSŁAWA BRONIEWSKIEGO W PIOTRÓWCE</u>)			
Podobszar	Lokalizacja	Podmiot Realizujący	Partnerzy w realizacji przedsięwzięcia
Poza obszarem rewitalizacji	Podniebyle nr ewid. działki 359/2	Gmina Jedlicze	Szkoła Podstawowa <u>im. Władysława Broniewskiego</u> w Piotrówie
OPIS STANU ISTNIEJĄCEGO			
Gmina Jedlicze jest organem prowadzącym Szkołę Filialną w Podniebylu, podporządkowaną organizacyjnie Szkole Podstawowej im. Władysława Broniewskiego w Piotrówie.			

Przedsięwzięcie dotyczy energetycznej modernizacji budynku Szkoły Filialnej w Podniebylu, która jest publiczną placówką oświatową, stanowiącą własność gminy. Przedsięwzięcie wynika ze złego stanu technicznego budynku oraz bardzo dużych strat ciepła w budynku i polega na wsparciu poprawy efektywności energetycznej poprzez głęboka termomodernizację, wymianę źródeł ciepła wraz z możliwością zastosowania odnawialnych źródeł energii w budynku szkoły.

W szkole funkcjonuje oddział przedszkolny oraz szkoła podstawowa. W życiu szkoły biorą udział dzieci w wieku przedszkolnym, uczniowie, ich rodzice, opiekunowie, personel oraz społeczność lokalna, która bierze udział w wielu wydarzeniach o charakterze edukacyjnym, integracyjnym, społecznym, kulturalnym i sportowo -rekreacyjnym. Będzie to miało duży wpływ na polepszenie warunków środowiskowych, bezpośrednio wpłynie na zdrowie dzieci i młodzieży uczęszczającej do placówki oraz ich rodziców i opiekunów jak i wszystkich mieszkańców. Znacząco wpłynie na wiedzę w tym zakresie. Modernizacja energetyczna budynku poprowadzi do zmniejszenia zużycia energii oraz obniżenia kosztów eksploatacji, a także zmniejszenia jej wpływu na środowisko. Zwiększy się świadomość mieszkańców dotycząca w zakresie zdrowia i efektywnego wykorzystywania źródeł energii. Poprawi się komfort w zakresie użytkowania budynku. Dzięki temu dzieci i młodzież oraz ich rodzice i opiekunowie chętniej będą korzystali z placówki również podczas zajęć pozalekcyjnych organizując różne imprezy i wydarzenia kulturowe co pozytywnie wpłynie na integrację międzypokoleniową przeciwdziałając jednocześnie wykluczeniu społecznemu i innym zjawiskom kryzysowym.

W sferze społecznej przedsięwzięcie przyczyni się do rozwiązania następujących problemów:

- niedostateczna ilość miejsc / ofert umożliwiających spędzanie czasu przez dzieci, młodzież, całe rodziny,
- niska świadomość ekologiczna mieszkańców.

W sferze przestrzenno-funkcjonalnej przedsięwzięcie przyczyni się do rozwiązania następujących problemów:

- niewystarczająca estetyka i zagospodarowanie przestrzeni publicznych

W sferze technicznej przedsięwzięcie przyczyni się do rozwiązania następujących problemów:

- wysoka energochłonność budynków użyteczności publicznej generująca wysokie koszty

eksploatacji budynków.

Działania społeczne komplementarne do działań infrastrukturalnych:

- 1) Cykl spotkań o różnorodnej tematyce, w tym ekologicznej organizowany przez Szkołę Podstawową [im. Władysława Broniewskiego](#) w Piotrówie

CELE PRZEDSIĘWZIĘCIA

Celem projektu jest stworzenie bezpiecznych warunków w budynku użyteczności publicznej na potrzeby społeczności lokalnej poprzez poprawę stanu efektywności energetycznej budynku Szkoły Filialnej w Podniebylu o niskiej efektywności energetycznej oraz zastąpienie wysokoemisyjnych źródeł ciepła bardziej ekologicznymi alternatywami.

Ponadto celem zadania jest realizacja różnorodnych działań edukacyjnych, prozdrowotnych mających na celu podnoszenie świadomości użytkownika budynku w zakresie poprawy jakości powietrza i przeciwdziałania trendom zmian klimatycznych i wykorzystywania OZE dla dzieci, młodzieży i wszystkich mieszkańców z obszaru rewitalizacji.

CHARAKTERYSTYKA PRZEDSIĘWZIĘCIA

W zakres przedsięwzięcia wchodzi następujące zadania:

- ulepszenia termomodernizacyjne budynku Szkoły Filialnej [w Podniebylu](#), w tym izolacja ścian fundamentowych, docieplenie ścian zewnętrznych, docieplenie stropu, docieplenie zadaszenia wejścia do piwnicy, wymiana stolarki,
- instalacja odgromowa,
- remont pokrycia dachu,
- zagospodarowanie terenu,
- zakup schodołazu,
- modernizacja oświetlenia, wymiana opraw oraz źródeł światła na energooszczędne,
- modernizacja systemu grzewczego, zakup i montaż powietrznej pompy ciepła współpracującej z instalacją CO zasilaną gazem ziemnym oraz montaż instalacji fotowoltaicznej,
- działania edukacyjne i promujące aktywność fizyczną: prowadzenie działań szkoleniowo-doradczych oraz edukacyjno-informacyjnych (zakup, dostawa i montaż sygnalizatora CO2

dla szkół i przedszkoli, zakup i dostawa materiałów edukacyjnych – książeczka dla dzieci, broszura rodzinna), działania promujące aktywność fizyczną na świeżym powietrzu (zakup i dostawa plenerowej gry edukacyjnej).	
ODBIORCY PRZEDSIĘWZIĘCIA	
Odbiorcy przedsięwzięcia, którzy odniosą korzyści dzięki realizacji zadania to dzieci i młodzież uczęszczające do Szkoły Filialnej w Podniebylu, ich rodzice i opiekunowie, kadra nauczycielska oraz pozostali mieszkańcy m. Podniebyla.	
DZIAŁANIA ZAPEWNIAJĄCE DOSTĘPNOŚĆ OSOBOM ZE SZCZEGÓLNYMI POTRZEBAMI, O KTÓRYCH MOWA W USTAWIE Z DNIA 19 LIPCA 2019 R. O ZAPEWNIANIU DOSTĘPNOŚCI OSOBOM ZE SZCZEGÓLNYMI POTRZEBAMI	
Projekt budowlany będzie opracowany zgodnie z zasadą uniwersalnego projektowania. W przedsięwzięciu zostanie zapewniona dostępność architektoniczna dla osób ze szczególnymi potrzebami m.in. poprzez zakup platformy/schodolazu osobowego dla osób z niepełnosprawnością ruchową, który usprawni komunikację na zewnątrz i wewnątrz budynku. Poza zapewnieniem dostępności architektonicznej będzie zapewniona dostępność: cyfrowa i informacyjno-komunikacyjna.	
Prognozowane rezultaty przedsięwzięcia.	Sposób oceny i miary
<p>Rezultaty miękkie:</p> <ol style="list-style-type: none"> 1) Zwiększenie świadomości mieszkańców w zakresie ochrony środowiska i wykorzystywania naturalnych zasobów energii. 2) Zwiększenie atrakcyjności i konkurencyjności placówki w sołectwie. 3) Zmniejszenie emisji dwutlenku węgla i zanieczyszczenia, powodujących zmianę klimatu. <p>Rezultaty twarde:</p> <ol style="list-style-type: none"> 1) Liczba zmodernizowanych energetycznie obiektów – 1 szt. 2) Liczba osób korzystających ze zmodernizowanego obiektu – 100 osób (uczniowie, rodzice, kadra, całe rodziny). 	<ul style="list-style-type: none"> - Protokół końcowego odbioru robót, - Audyt energetyczny ex-post - Dokumentacja zdjęciowa - Listy uczestników działań edukacyjnych

3) Liczba uczestników działań edukacyjnych – 20 osób.				
HARMONOGRAM				
Planowane rozpoczęcie realizacji przedsięwzięcia – 2026 r.				
Planowane zakończenie realizacji przedsięwzięcia – 2030 r.				
SZACOWANA WARTOŚĆ PRZEDSIĘWZIĘCIA w zł				
700 000,00				
ŚRODKI WŁASNE	BUDŻET GMINY	ŚRODKI POCHODZĄCE ZE ŹRÓDEŁ KRAJOWYCH PUBLICZNYCH	FUNDUSZE EUROPEJSKIE	ŚRODKI POCHODZĄCE Z INNYCH ŹRÓDEŁ
-	314 000,00	-	386 000,00	-

PRZEDSIĘWZIĘCIE UZUPEŁNIAJĄCE 4: ZAPEWNIENIE ODPOWIEDNIEJ INFRASTRUKTURY PARKINGOWEJ W POTOKU			
Podobszar	Lokalizacja	Podmiot Realizujący	Partnerzy w realizacji przedsięwzięcia
Potok	Potok, dz. nr ewid. działka 696/1, 696/2, 696/3, 696/4 , 695, 330/1, 330/2, 329/1	Gmina Jedlicze	Szkoła Podstawowa im. Edmunda Łozińskiego w Potoku
OPIS STANU ISTNIEJĄCEGO			

Obecnie na działce 695, 696/1 zlokalizowanej przy Szkole Podstawowej trwa budowa ogólnodostępnego boiska wielofunkcyjnego (m.in. boisko do mini piłki nożnej, siatkowej, ręcznej, mini koszykówki, tenisa) z zadaniem o stałej konstrukcji, długo wyczekiwana przez dzieci, młodzież, społeczność lokalną. Na boisku będą prowadzone nie tylko zajęcia szkolne, ale też pozalekcyjne oraz inne sportowo-rekreacyjne, zawody sportowe, turnieje, wydarzenia sportowe, integracyjne, sprawnościowe dla dzieci, młodzieży, dorosłych, seniorów, osób niepełnosprawnych, społeczności lokalnej.

Przy szkole znajduje się teren częściowo utwardzony, na którym można zaparkować samochody, nie mniej jednak nie jest to powierzchnia zorganizowana, oznaczona. Jest to zbyt mała powierzchnia w stosunku do potrzeb. W otoczeniu szkoły powstaje boisko wielofunkcyjne o którym mowa wyżej, które przyciągnie dużą grupę miłośników sportu i rekreacji, co powoduje zapotrzebowanie na miejsca parkingowe/postojowe.

Natomiast przy cmentarzu komunalnym znajduje się niewielki teren częściowo utwardzony, nie mniej jednak nie jest to powierzchnia adekwatna do potrzeb, zorganizowana i odpowiednio oznaczona by móc parkować samochody.

W sferze społecznej przedsięwzięcie przyczyni się do rozwiązania następujących problemów:

- ograniczona dostępność komunikacyjna obiektów szkolnych i sportowo-rekreacyjnych,
- niski poziom bezpieczeństwa uczestników ruchu drogowego w okolicach cmentarza w okresach szczególnego natężenia odwiedzających cmentarz.

W sferze przestrzenno-funkcjonalnej przedsięwzięcie przyczyni się do rozwiązania następujących problemów:

- niewystarczająca infrastruktura postojowa,
- niewystarczająca estetyka i zagospodarowanie przestrzeni publicznych,
- niewystarczająca liczba odpowiednio przygotowanych miejsc parkingowych i postojowych przy obiektach użyteczności publicznej.

Działania społeczne komplementarne do działań infrastrukturalnych:

- 2) Festyn integracyjny na placu zabaw przy Szkole Podstawowej [im. Edmunda Łozińskiego](#) w

Potoku
CELE PRZEDSIĘWZIĘCIA
Celem przedsięwzięcia jest zapewnienie bezpiecznych warunków infrastruktury parkingowej oraz zwiększenie dostępności do obiektów służących społeczności lokalnej i otoczenia dla osób zmotoryzowanych.
CHARAKTERYSTYKA PRZEDSIĘWZIĘCIA
<p>W zakres przedsięwzięcia wchodzi następujące zadania:</p> <ol style="list-style-type: none"> 1) Przebudowa parkingu przy Szkole Podstawowej im. Edmunda Łozińskiego w Potoku, w tym <ul style="list-style-type: none"> - opracowanie projektu zagospodarowania terenu, - wykonanie odwodnienia terenu, - wykonanie podbudowy z kruszywa łamanego, - wykonanie nawierzchni z masy min.-bit lub kostki brukowej o powierzchni 380 m², - wykonanie oznakowania poziomego i pionowego parkingu, - budowa oświetlenia parkingu. 2) Budowa parkingu przy Cmentarzu komunalnym w Potoku, w tym <ul style="list-style-type: none"> - wykup fragmentu działki 329/1, - opracowanie dokumentacji projektowej, - wykonanie robót budowlanych w tym: korytowanie terenu, wykonanie odwodnienia, utwardzenie terenu kruszywem łamanym, ułożenie warstwy min. – bit. lub z kostki brukowej o pow. 400 m², - budowa oświetlenia parkingu.
ODBIORCY PRZEDSIĘWZIĘCIA
Mieszkańcy Potoku, w tym rodzice i opiekunowie uczniów szkoły, osoby niepełnosprawne, kadra szkoły oraz dodatkowo: pozostali mieszkańcy Gminy Jedlicze, rodziny i krewni mieszkańców obszarów rewitalizacji i pozostałych miejscowości Gminy Jedlicze.
DZIAŁANIA ZAPEWNIAJĄCE DOSTĘPNOŚĆ OSOBOM ZE SZCZEGÓLNYMI POTRZEBAMI, O KTÓRYCH MOWA W USTAWIE Z DNIA 19 LIPCA 2019 R. O ZAPEWNIANIU DOSTĘPNOŚCI OSOBOM ZE SZCZEGÓLNYMI POTRZEBAMI

W przedsięwzięciu zostanie zapewniona dostępność architektoniczna dla osób ze szczególnymi potrzebami m.in. poprzez:

1. Niwelację terenu, wyrównanie i budowę nawierzchni w sposób umożliwiający bezpieczne poruszanie się osób ze szczególnymi potrzebami w zakresie dysfunkcji ruchowych i wzrokowych.
2. Wyznaczenie miejsc postojowych dla osób niepełnosprawnych.
3. Wykonanie oświetlenia terenu.

Prognozowane rezultaty przedsięwzięcia.	Sposób oceny i miary
<p>Rezultaty miękkie:</p> <p>1) Poprawa dostępności społeczności lokalnej do infrastruktury.</p> <p>Rezultaty twarde:</p> <p>1) Zmodernizowany obiekt parkingu - 1 szt.</p> <p>2) Liczba wybudowanych obiektów parkingowych - 1 szt.</p> <p>3) Liczb osób korzystających z nowej infrastruktury na rok - 1 000 osób.</p> <p>4) Liczba osób korzystających z zmodernizowanej infrastruktury na rok - 200 osób.</p>	<p>- Protokół końcowego odbioru robót,</p> <p>- Wykazy/ listy osób zatrudnionych w szkole/ korzystających z Sali gimnastycznej</p> <p>- Dokumentacja zdjęciowa</p> <p>- Sprawozdanie z badań ruchu</p>

HARMONOGRAM

Planowane rozpoczęcie realizacji przedsięwzięcia – 2026 r.

Planowane zakończenie realizacji przedsięwzięcia – 2030 r.

SZACOWANA WARTOŚĆ PRZEDSIĘWZIĘCIA w zł

500 000,00

ŚRODKI WŁASNE	BUDŻET GMINY	ŚRODKI POCHODZĄCE ZE ŹRÓDEŁ	FUNDUSZE EUROPEJSKIE	ŚRODKI POCHODZĄCE Z INNYCH ŹRÓDEŁ
---------------	--------------	-----------------------------	----------------------	-----------------------------------

		KRAJOWYCH PUBLICZNYCH		
-	125 000,00	-	375 000,00	-

PRZEDSIĘWZIĘCIE UZUPEŁNIAJĄCE 5: MODERNIZACJA KAPLICY CMENTARNEJ W DOBIESZYNIE			
Podobszar	Lokalizacja	Podmiot Realizujący	Partnerzy w realizacji przedsięwzięcia
Dobieszyn	Dobieszyn, działka nr ewid. 860/1	Gmina Jedlicze	-
OPIS STANU ISTNIEJĄCEGO			
<p>Obecnie na działce 860/1 znajduje się kaplica cmentarna zlokalizowana na obrzeżach m. Dobieszyn. Jest to obiekt lat 90 ubiegłego wieku, który wymaga modernizacji. Problemem zatem jest degradacja techniczna i funkcjonalna obiektu pełniącego ważną funkcję społeczną.</p> <p>W sferze społecznej przedsięwzięcie przyczyni się do rozwiązania następujących problemów:</p> <ul style="list-style-type: none"> - brak godnych warunków organizacji ceremonii pogrzebowych na terenie miejscowości Dobieszyn. <p>W sferze technicznej przedsięwzięcie przyczyni się do rozwiązania następujących problemów:</p> <ul style="list-style-type: none"> - niedostosowanie kaplicy cmentarnej do współczesnych standardów funkcjonalnych i dostępności. 			
CELE PRZEDSIĘWZIĘCIA			
<p>Celem głównym przedsięwzięcia jest zapewnienie godnych, dostępnych i funkcjonalnych warunków do organizacji ceremonii pogrzebowych w miejscowości Dobieszyn poprzez modernizację kaplicy</p>			

cmentarnej.

Celem bezpośrednim przedsięwzięcia jest podniesienie standardów technicznych i estetycznych kaplicy zgodnie z aktualnymi wymaganiami budowlanymi i sanitarnymi oraz zwiększenie komfortu uczestników ceremonii żałobnych poprzez modernizację wnętrza i zaplecza technicznego.

CHARAKTERYSTYKA PRZEDSIĘWZIĘCIA

W zakres przedsięwzięcia wchodzi następujące zadania:

- opracowanie dokumentacji projektowej rozbudowy, przebudowy i nadbudowy budynku w celu dostosowania go do obecnie obowiązujących norm i przepisów,
- wykonanie wzmocnienia fundamentów,
- wykonanie izolacji pionowej ścian fundamentowych,
- wykonanie nowych instalacji wewnętrznych w tym: wod-kan, c.o., c.w.u., elektrycznej, instalacji nagłośnienia, instalacji wentylacyjnej, instalacji odgromowej wraz z niezbędnymi przyłączami,
- wykonanie izolacji termicznej budynku (podłogi, ściany, dach),
- wykonanie nowej stolarki okiennej i drzwiowej,
- wykonanie nowych wylewek i tynków,
- prace wykończeniowe (okładziny ścian i podłóg, powłoki malarskie),
- zakup podstawowego wyposażenia obiektu.

ODBIORCY PRZEDSIĘWZIĘCIA

Mieszkańcy sołectwa Dobieszyn.

Mieszkańcy Gminy Jedlicze.

DZIAŁANIA ZAPEWNIAJĄCE DOSTĘPNOŚĆ OSOBOM ZE SZCZEGÓLNYMI POTRZEBAMI, O KTÓRYCH MOWA W USTAWIE Z DNIA 19 LIPCA 2019 R. O ZAPEWNIANIU DOSTĘPNOŚCI OSOBOM ZE SZCZEGÓLNYMI POTRZEBAMI

W przedsięwzięciu zostanie zapewniona dostępność architektoniczna dla osób ze szczególnymi potrzebami m.in. poprzez:

- Podjazdy i dojścia bez barier – zostaną zapewnione łagodne podjazdy o odpowiednim

<p>nachyleniu oraz utwardzone, antypoślizgowe nawierzchnie przy wejściach do budynku.</p> <ul style="list-style-type: none"> - Drzwi i przejścia – zastosowane zostaną drzwi o szerokość min. 90 cm, brak progów lub bardzo niskie progi (max. 2 cm). Drzwi będą łatwe do otwarcia. - Dostępna toaleta –toaleta zostanie przystosowana do potrzeb osób z niepełnosprawnościami (odpowiednia przestrzeń manewrowa, poręcze, umywalka na odpowiedniej wysokości). - Równe powierzchnie – wyeliminowane zostaną progi, schodki i nierówności w strefie poruszania się, szczególnie przy wejściu do garażu i zaplecza. - Zapewnienie dostatecznego nagłośnienia wewnątrz i na zewnątrz budynku. 				
Prognozowane rezultaty przedsięwzięcia.				Sposób oceny i miary
<p>Rezultaty miękkie:</p> <p>1) Zapewnienie godnych i dostępnych warunków do organizacji ceremonii pogrzebowych</p> <p>Rezultaty twarde:</p> <p>1) Liczba zmodernizowanych obiektów infrastruktury publicznej – 1 szt.</p> <p>2) Liczba osób korzystających z zmodernizowanej infrastruktury na rok – 1567 osób.</p>				<ul style="list-style-type: none"> - Protokół końcowego odbioru robót/dostaw, - Dokumentacja zdjęciowa
HARMONOGRAM				
<p>Planowane rozpoczęcie realizacji przedsięwzięcia – 2026 r.</p> <p>Planowane zakończenie realizacji przedsięwzięcia – 2030 r.</p>				
SZACOWANA WARTOŚĆ PRZEDSIĘWZIĘCIA w zł				
1 000 000,00				
ŚRODKI WŁASNE	BUDŻET GMINY	ŚRODKI POCHODZĄCE ZE	FUNDUSZE EUROPEJSKIE	ŚRODKI POCHODZĄCE Z INNYCH ŹRÓDEŁ

		ŹRÓDEŁ KRAJOWYCH PUBLICZNYCH		
-	1 000 000,00	-	-	-

PRZEDSIĘWZIĘCIE UZUPEŁNIAJĄCE 6: PRZEBUDOWA – REWITALIZACJA RYNKU W MIEJSCOWOŚCI JEDLICZE

Podobszar	Lokalizacja	Podmiot Realizujący	Partnerzy w realizacji przedsięwzięcia
Poza obszarem rewitalizacji	Jedlicze, nr ewid. działki 1948, 1520/1	Gmina Jedlicze	Powiat krośnieński

OPIS STANU ISTNIEJĄCEGO

Jak wynika z Diagnozy delimitacyjnej służącej wyznaczeniu obszaru zdegradowanego i obszaru rewitalizacji Gminy Jedlicze, na obszarach zdegradowanych i objętych rewitalizacją występuje m.in. problem społeczny dotyczący obciążenia osobami starszymi, niskiej jakości i funkcjonalności przestrzeni publicznej, małej powierzchni terenów zielonych zagospodarowanych. Problemem społecznym jest też brak odpowiedniego skomunikowania i integracji mieszkańców obszarów rewitalizacji oraz z pozostałych miejscowości gminy. Istniejąca przestrzeń w Rynku w Jedliczu która wymaga rewitalizacji nie jest wykorzystana w optymalny i dostępny dla wszystkich sposób. To tutaj znajduje się kluczowy w mieście przystanek autobusowy, z którego korzystają dzieci i młodzież uczęszczająca do pobliskich szkół, dorośli, osoby starsze i niepełnosprawne korzystające z usług Urzędu Gminy, CUS, ZEASiP, sklepów, targowiska, placówek opieki zdrowotnej, kultury. Tak więc jest to miejsce oczekiwania na dalszą drogę, odpoczynku, wzajemnych rozmów i konieczna jest likwidacja przede wszystkim barier architektonicznych, zapewnienie bezpieczeństwa podczas przebywania w przestrzeni oraz dostosowanie tej przestrzeni do oczekiwań w/w grup.

Na działce 1948 zlokalizowany jest Rynek w m. Jedlicze. W celu zapewnienia płynnego poruszania się pojazdów komunikacji zbiorowej oraz zapewniania bezpieczeństwa w ruchu komunikacyjnym i

pieszych, konieczna jest zmiana organizacji ruchu w Rynku przy drodze powiatowej i przebudowa Rynku. Rynek to ścisłe centrum miasta do którego można dojechać drogami powiatowymi z kilku kierunków m.in. od miasta Jasło, Gminy Miasto Krosno, Gminy Wojaszówka, Gminy Chorkówka, Gminy Tarnowiec. W ścisłym Rynku zlokalizowany jest urząd gminy, gminny ośrodek pomocy społecznej, zespół ekonomiczno-administracyjny szkół i przedszkoli, sklepy, drobne zakłady usługowe. Przez ścisłe centrum przebiega droga powiatowa prowadząca do kilku strategicznych miejsc w mieście, gdzie zlokalizowane są pozostałe instytucje publiczne, szkoła podstawowa, średnie, ośrodek zdrowia, zakłady produkcyjne i usługowe, sklepy, kościół, cmentarz.

W celu uspokojenia ruchu i poprawy bezpieczeństwa konieczne jest zastosowanie rozwiązań z zakresu organizacji ruchu, uporządkowanie przestrzeni oraz działania towarzyszące typu nasadzenia zieleni, działania informacyjno-promocyjne.

W sferze społecznej przedsięwzięcie przyczyni się do rozwiązania następujących problemów:

- niski poziom bezpieczeństwa mieszkańców,
- niedostateczna ilość miejsc/ofert umożliwiających wspólne, atrakcyjne i aktywne spędzanie wolnego czasu przez dzieci, młodzież, całe rodziny,
- ograniczone możliwości/oferta spędzania wolnego czasu dla osób dorosłych i seniorów,
- mało aktywne społeczeństwo w zakresie organizowania wolnego czasu.

Jako, że Rynek pełni kluczową rolę jako przestrzeń wspólna – miejsce spotkań, wydarzeń lokalnych oraz codziennej aktywności mieszkańców, a obecny stan infrastruktury ogranicza komfort korzystania z tej przestrzeni, a brak elementów małej architektury, zieleni i bezpiecznej organizacji ruchu zniechęca do spędzania tam czasu, to przedsięwzięcie odpowiada na następujące potrzeby:

- bezpieczeństwa pieszych, zwłaszcza osób starszych, dzieci i osób z niepełnosprawnościami,
- większej dostępności i estetyki przestrzeni, co wpływa na poczucie wspólnoty i dumy lokalnej,
- tworzenia miejsc integracji społecznej, poprzez strefy odpoczynku i przestrzenie do wydarzeń lokalnych,
- komunikacji lokalnej, dzięki modernizacji chodników, schodów i poprawie informacji wizualnej (tablice informacyjne, gabloty).

W sferze przestrzenno-funkcjonalnej przedsięwzięcie przyczyni się do rozwiązania następujących problemów:

- niewystarczająca estetyka i zagospodarowanie przestrzeni publicznych,
- słabe zagospodarowanie terenów o charakterze publicznym,
- zbyt mało miejsc w przestrzeni publicznej do bezpiecznej komunikacji pieszej.

W sferze środowiskowej przedsięwzięcie przyczyni się do rozwiązania następujących problemów:

- zaśmiecanie i deptanie istniejącej zieleni poprzez brak wyznaczonych ścieżek spacerowych, posadowienie koszy na śmieci, stojaków na rowery itp.

Działania społeczne komplementarne do działań infrastrukturalnych:

1. [Działamy razem i wzmacniamy spójność społeczną.](#)

CELE PRZEDSIĘWZIĘCIA

Celem głównym przedsięwzięcia jest poprawa jakości życia i stanu bezpieczeństwa mieszkańców poprzez stworzenie bezpiecznej, estetycznej i funkcjonalnej przestrzeni publicznej w centrum Jedlicza, sprzyjającej integracji społecznej, aktywności lokalnej oraz dostępności dla wszystkich grup użytkowników.

CHARAKTERYSTYKA PRZEDSIĘWZIĘCIA

W zakres przedsięwzięcia wchodzi następujące zadania:

- 1) Zmiana organizacji ruchu na terenie Rynku w Jedliczu.
- 2) Uporządkowanie przestrzeni służącej poprawie bezpieczeństwa m.in. nasadzenia zieleni, utworzenie „strefy odpoczynku”, gabloty/tablice informacyjno-promocyjne, modernizacja schodów, skarp, murków oporowych.
- 3) Modernizacja układu komunikacji pieszej przy drodze powiatowej, gminnych i innych.

ODBIORCY PRZEDSIĘWZIĘCIA

Mieszkańcy obszarów rewitalizacji, w tym dzieci, młodzież, osoby dorosłe, seniorzy i osoby niepełnosprawne.

Mieszkańcy Gminy Jedlicze oraz dodatkowo inne osoby indywidualne i grupy zorganizowane korzystające z przystanku autobusowego w Rynku.

DZIAŁANIA ZAPEWNIAJĄCE DOSTĘPNOŚĆ OSOBOM ZE SZCZEGÓLNYMI POTRZEBAMI, O KTÓRYCH MOWA W USTAWIE Z DNIA 19 LIPCA 2019 R. O ZAPEWNIANIU DOSTĘPNOŚCI OSOBOM ZE SZCZEGÓLNYMI POTRZEBAMI

Przedsięwzięcie będzie realizowane zgodnie z zasadą uniwersalnego projektowania. Zaplanowano następujące działania zapewniające dostępność osobom ze szczególnymi potrzebami:

- Modernizacja schodów co sprzyja osobom z dysfunkcją ruchu.
- Nasadzenia zieleni co sprzyja osobom z dysfunkcją wzroku.

Poza zapewnieniem dostępności architektonicznej, będzie zapewniona dostępność: cyfrowa i informacyjno-komunikacyjna.

Prognozowane rezultaty przedsięwzięcia.	Sposób oceny i miary
<p>Rezultaty miękkie:</p> <ol style="list-style-type: none"> 1) Zwiększenie bezpieczeństwa społeczności lokalnej. 2) Zwiększenie poziomu integracji dzieci, młodzieży, całych rodzin. 3) Poszerzenie oferty rekreacyjnej. <p>Rezultaty twarde:</p> <ol style="list-style-type: none"> 1) Przebudowana przestrzeń publiczna - 1 szt. 2) Liczba użytkowników przebudowanej przestrzeni - 10 000 osób. 	<ul style="list-style-type: none"> - Badanie ankietowe - Protokół końcowego odbioru robót/dostaw, - Dokumentacja zdjęciowa

HARMONOGRAM

Planowane rozpoczęcie realizacji przedsięwzięcia – 2026 r.

Planowane zakończenie realizacji przedsięwzięcia – 2030 r.

SZACOWANA WARTOŚĆ PRZEDSIĘWZIĘCIA w zł

2 000 000,00

ŚRODKI WŁASNE	BUDŻET GMINY	ŚRODKI POCHODZĄCE ZE ŹRÓDEŁ	FUNDUSZE EUROPEJSKIE	ŚRODKI POCHODZĄCE Z INNYCH ŹRÓDEŁ
------------------	-----------------	-----------------------------------	-------------------------	--------------------------------------

		KRAJOWYCH PUBLICZNYCH		
-	1 220 000,00	500 000,00	280 000,00	-

PRZEDSIĘWZIĘCIE UZUPEŁNIAJĄCE 7: BUDOWA GMINNEGO OŚRODKA KULTURY W JEDLICZU			
Podobszar	Lokalizacja	Podmiot Realizujący	Partnerzy w realizacji przedsięwzięcia
Poza obszarem rewitalizacji	Jedlicze	Gmina Jedlicze	-
OPIS STANU ISTNIEJĄCEGO			
<p>Obecnie w Jedliczu w zabytkowym Domu Legionowo-Strzeleckim działa Gminny Ośrodek Kultury, który realizuje zadania w obszarze kultury. Mając na uwadze ofertę kulturalną oraz bardzo małą powierzchnię użytkową budynku, konieczna jest budowa nowoczesnego o większej powierzchni budynku. Budynek GOK jest obiektem drewnianym częściowo podpiwniczonym, wpisanym do rejestru zabytków a jakakolwiek rozbudowa, przebudowa podlega ścisłym procedurom Konserwatora Zabytków. W budynku poza siedzibą GOK mieści się również siedziba Gminnej Biblioteki Publicznej.</p> <p>Działka, na której zlokalizowany jest obecny budynek GOK jest działką o niewielkiej powierzchni, położoną w ciasnej zabudowie, dojazd jest bardzo wąski i mało bezpieczny, a przy budynku znajduje się kilka miejsc postojowych. Wszystko to sprawia, że nie jest możliwa rozbudowa i przebudowa istniejącego budynku aby zapewnić nowoczesne standardy i dostępność do budynku stąd jedynym rozwiązaniem jest budowa nowego budynku.</p> <p>Jak wynika ze zdiagnozowanych problemów społecznych na obszarach objętych rewitalizacją istnieje problem wykluczenia społecznego osób starszych, niepełnosprawnych, brak oferty spędzania wolnego czasu dla dzieci, młodzieży, całych rodzin oraz ograniczone możliwości istniejących budynków użyteczności publicznej w których świadczone są usługi kulturalne na rzecz mieszkańców. Na obszarach rewitalizacji brak jest nowoczesnej infrastruktury kultury która spełniałaby obecne standardy i umożliwiała realizację bogatej oferty kulturalnej. Są to jedynie kilkudziesięcioletnie domy</p>			

ludowe o bardzo niskim standardzie i bez wymaganej obecnie przepisami prawa dostępności lub zapewnionej w niewielkim stopniu. Mieszkańcy obszarów rewitalizacji oczekują szerokiej oferty kulturalnej organizowanej przez Gminny Ośrodek Kultury w miejscu ogólnodostępnym, dobrze skomunikowanym ze wszystkimi miejscowościami, zapewniającym integrację mieszkańców, parkingiem dostępnym dla wszystkich i dobrze zapewnioną dostępnością dla osób ze szczególnymi potrzebami z uwagi na problem starzejącego się społeczeństwa oraz coraz większą liczbę mieszkańców z różnymi dysfunkcjami.

W sferze społecznej przedsięwzięcie przyczyni się do rozwiązania następujących problemów:

- niedostateczna ilość nowoczesnych miejsc/ofert kulturalnych umożliwiających wspólne, atrakcyjne i aktywne spędzanie wolnego czasu przez dzieci, młodzież, całe rodziny,
- ograniczone możliwości/oferty kulturalne spędzania wolnego czasu dla osób dorosłych i seniorów w obecnie funkcjonujących budynkach świadczących usługi kulturalne na obszarach rewitalizacji,
- mało aktywne społeczeństwo w zakresie organizowania wydarzeń kulturalnych integrujących mieszkańców z obszarów rewitalizacyjnych.

W sferze przestrzenno-funkcjonalnej przedsięwzięcie przyczyni się do rozwiązania następujących problemów:

- niewystarczająca infrastruktura kulturalna w stosunku do potrzeb mieszkańców obszarów rewitalizacji,
- zbyt mało miejsc w przestrzeni publicznej do działań kulturalnych na obszarach rewitalizacji.

Działania społeczne komplementarne do działań infrastrukturalnych:

1. „[12](#) Podkarpacki [F](#)estiwal Twórczości Ludowej NUTA 2026”

CELE PRZEDSIĘWZIĘCIA

Celem przedsięwzięcia jest integracja społeczności lokalnej poprzez zapewnienie dostępnej dla wszystkich nowoczesnej infrastruktury kultury.

CHARAKTERYSTYKA PRZEDSIĘWZIĘCIA

W zakres przedsięwzięcia wchodzi następujące zadania:

- 1) Przygotowanie kompletnej dok. technicznej wraz z uzyskaniem pozwoleń zgodnie z obowiązującymi wymogami dla realizacji przedmiotowego zadania inwestycyjnego.
- 2) Budowa budynku o pow. 2 tys. m², w tym m.in. sala widowiskowa 400-500 osób, akustyka, zaplecze sanitarne i szatniowe, pomieszczenie socjalne, pomieszczenia biurowe, pomieszczenia dla artystów do prowadzenia zajęć, mini-bar.
- 3) Zagospodarowanie terenu: miejsca postojowe, podjazd dla osób niepełnosprawnych.
- 4) Aranżacja wnętrza w tym zakup wyposażenia do budynku.
- 5) Instalacja OZE.

ODBIORCY PRZEDSIĘWZIĘCIA

Mieszkańcy obszaru rewitalizacji.

Mieszkańcy Gminy Jedlicze.

DZIAŁANIA ZAPEWNIAJĄCE DOSTĘPNOŚĆ OSOBOM ZE SZCZEGÓLNYMI POTRZEBAMI, O KTÓRYCH MOWA W USTAWIE Z DNIA 19 LIPCA 2019 R. O ZAPEWNIANIU DOSTĘPNOŚCI OSOBOM ZE SZCZEGÓLNYMI POTRZEBAMI

Projekt będzie realizowany zgodnie z zasadą uniwersalnego projektowania i będzie spełniać wymagane standardy dostępności. Poza zapewnieniem dostępności architektonicznej, będzie zapewniona dostępność: cyfrowa i informacyjno-komunikacyjna.

Prognozowane rezultaty przedsięwzięcia.

Sposób oceny i miary

Rezultaty miękkie:

3) Poprawa aktywności społeczności lokalnej.

4) Rozszerzenie oferty kulturalnej.

Rezultaty twarde:

1) Wybudowany budynek na potrzeby instytucji kultury - 1 szt.

2) Liczba użytkowników nowo wybudowanego budynku – 10 000 osób rocznie.

- Badanie ankietowe

- Protokół końcowego odbioru robót/dostaw,

- Raport / Sprawozdanie roczne z wykorzystania nowopowstałej infrastruktury

- Dokumentacja zdjęciowa, w tym z organizowanych wydarzeń

				- Rejestry uczestników organizowanych wydarzeń
HARMONOGRAM				
Planowane rozpoczęcie realizacji przedsięwzięcia – 2027 r.				
Planowane zakończenie realizacji przedsięwzięcia – 2030 r.				
SZACOWANA WARTOŚĆ PRZEDSIĘWZIĘCIA w zł				
15 000 000,00				
ŚRODKI WŁASNE	BUDŻET GMINY	ŚRODKI POCHODZĄCE ZE ŹRÓDEŁ KRAJOWYCH PUBLICZNYCH	FUNDUSZE EUROPEJSKIE	ŚRODKI POCHODZĄCE Z INNYCH ŹRÓDEŁ
-	2 250 000,00	-	12 750 000,00	-

PRZEDSIĘWZIĘCIE UZUPEŁNIAJĄCE 8: BUDOWA KOMPLEKSU TRAS NARCIARSKICH I NARTOROLKOWYCH WRAZ Z INFRASTRUKTURĄ TOWARZYSZĄCĄ			
Podobszar	Lokalizacja	Podmiot Realizujący	Partnerzy w realizacji przedsięwzięcia
Poza obszarem rewitalizacji	Jedlicze, część działki o nr ewid. 24012 m ² (w tym na działce nr 2240/35:	Gmina Jedlicze	-

	23880 m ² , na działce nr 1968/5: 132m ²)		
OPIS STANU ISTNIEJĄCEGO			
<p>Gmina Jedlicze nie posiada bardzo dużo zróżnicowanej i nowoczesnej infrastruktury i oferty sportowo-rekreacyjnej na świeżym powietrzu by wszystkie potrzeby zgłaszane przez mieszkańców mogły być zaspokojone w tym zakresie. Mieszkańcy chcą odpoczywać aktywnie, spędzać czas wolny na rekreacji całymi rodzinami i integrować się wokół swoich pasji i zainteresowań. Dużo dzieci, młodzieży, osób dorosłych i starszych uprawia sporty nie tylko letnie ale i zimowe i oczekują odpowiedniej infrastruktury w swojej gminie, ponieważ z uwagi na wysokie koszty uprawiania tych dyscyplin sportowych oraz niski status majątkowy mieszkańców, nie mogą sobie pozwolić na ciągłe wyjazdy poza gminę w celach rekreacji i uprawiania sportu. Oczekują by powstało takie miejsce, zostało zorganizowane adekwatnie do potrzeb i osób ze szczególnymi potrzebami, które coraz częściej chcą uczestniczyć w tych dyscyplinach.</p> <p>W odpowiedzi na potrzeby mieszkańców na terenie gminy planuje się budowę tras narciarskich i nartorolkowych jako miejsce rekreacji sportu.</p> <p>W sferze społecznej przedsięwzięcie przyczyni się do rozwiązania następujących problemów:</p> <ul style="list-style-type: none"> - niedostateczna ilość miejsc / ofert umożliwiających wspólne, atrakcyjne i aktywne spędzanie wolnego czasu przez dzieci, młodzież, całe rodziny, - ograniczone możliwości / oferta spędzania wolnego czasu dla osób dorosłych i seniorów, - mało aktywne społeczeństwo w zakresie organizowania, - mało nowoczesnych miejsc rekreacji i sportu. <p>W sferze przestrzenno-funkcjonalnej przedsięwzięcie przyczyni się do rozwiązania następujących problemów:</p> <ul style="list-style-type: none"> - brak zorganizowanego miejsca rekreacji dla mieszkańców, - zbyt mało miejsc w przestrzeni publicznej do rekreacji i sportu, - mała ilość miejsc rekreacji i wypoczynku dla mieszkańców i turystów, - niewystarczająco rozwinięta infrastruktura rekreacyjna i turystyczna, - słabo wykorzystane walory rekreacyjne, turystyczne i krajobrazowe, - niewystarczająca infrastruktura rekreacyjna, 			

- niewystarczająca estetyka i zagospodarowanie przestrzeni publicznych,
- zbyt mało miejsc w przestrzeni publicznej do turystyki, rekreacji, integracji społeczności lokalnej.

W sferze środowiskowej przedsięwzięcie przyczyni się do rozwiązania następujących problemów:

- dewastacja środowiska naturalnego poprzez zagospodarowanie terenu w sposób umożliwiający zapobieganiu dewastacji m.in. wydzielone ścieki, miejsca postojowe, zaplecze sanitarne.

Działania społeczne komplementarne do działań infrastrukturalnych:

W zdrowym ciele zdrowy duch – upowszechnianie kultury fizycznej, sportu i rekreacji.

CELE PRZEDSIĘWZIĘCIA

Celem przedsięwzięcia jest integracja społeczności lokalnej i stworzenie możliwości aktywnego spędzania czasu wolnego poprzez zapewnienie ogólnodostępnej infrastruktury rekreacyjno-sportowej.

CHARAKTERYSTYKA PRZEDSIĘWZIĘCIA

W zakres przedsięwzięcia wchodzi następujące zadania:

- 1) Budowa tras, w tym budowa tras narciarskich i nartorolkowych o nawierzchni asfaltowej, z pobocznymi żwirowymi, z obiektem mostowym betonowym na skrzyżowaniu tras (w tym trasa zielona 690m, trasa czarna 918m, trasa pomarańczowa 1030m).
- 2) Budowa zaplecza sanitarnego.
- 3) Infrastruktura techniczna, w tym:
 - parkingi na potrzeby kompleksu,
 - budowa podziemnego zbiornika na wodę do celów odśnieżania 5-6 m,
 - budowa kontenerowej przepompowni wody do instalacji odśnieżania,
 - budowa oświetlenia terenu na słupach,
 - budowa instalacji wodociągowej do zasilania armatek śnieżnych,
 - budowa ujęcia wód powierzchniowych i komory zrzutowej wraz umocnieniem brzegów rzeki na długości 20 m,
 - wykonanie ścieżek, placów o nawierzchni z kostki brukowej i żwirowej,
 - urządzenie terenów zielonych – trawniki.

ODBIORCY PRZEDSIĘWZIĘCIA

Mieszkańcy obszarów rewitalizacji.

Mieszkańcy Gminy Jedlicze.

Miłośnicy rekreacji i sportu spoza Gminy.

DZIAŁANIA ZAPEWNIAJĄCE DOSTĘPNOŚĆ OSOBOM ZE SZCZEGÓLNYMI POTRZEBAMI, O KTÓRYCH MOWA W USTAWIE Z DNIA 19 LIPCA 2019 R. O ZAPEWNIANIU DOSTĘPNOŚCI OSOBOM ZE SZCZEGÓLNYMI POTRZEBAMI

Działania zapewniające dostępność osobom ze szczególnymi potrzebami:

- 1) Nawierzchnia tras narciarskich i rolkowych asfaltowa przyjazna dla osób ze szczególnymi potrzebami w tym z dysfunkcjami ruchowymi.
- 2) Ścieżki i place z kostki brukowej przyjazne dla osób ze szczególnymi potrzebami w tym z dysfunkcjami ruchowymi.

Tereny zielone przyjazne osobom z dysfunkcjami wzrokowymi.

Prognozowane rezultaty przedsięwzięcia.

Sposób oceny i miary

Rezultaty miękkie:

- 1) Poprawa aktywności społeczności lokalnej.
- 2) Zwiększenie poziomu integracji dzieci, młodzieży, całych rodzin.
- 3) Zwiększenie oferty rekreacyjno-sportowej.

Rezultaty twarde:

- 1) Wybudowana nowa infrastruktura rekreacyjno-sportowa – 1 kpl.
- 2) Długość wybudowanych tras – 2,638km
- 3) Liczb osób korzystających z nowo wybudowanej infrastruktury – 6 000 osób/rok.

- Badanie ankietowe
- Protokół końcowego odbioru robót/dostaw,
- Dokumentacja zdjęciowa, w tym z organizowanych wydarzeń
- Wykaz członków Międzyszkolnego Uczniowskiego Klubu Sportowego „Podkarpacie” Jedlicze
- Wykaz uczestników zawodów

HARMONOGRAM				
Planowane rozpoczęcie realizacji przedsięwzięcia – 2026 r.				
Planowane zakończenie realizacji przedsięwzięcia – 2030 r.				
SZACOWANA WARTOŚĆ PRZEDSIĘWZIĘCIA w zł				
7 000 000,00				
ŚRODKI WŁASNE	BUDŻET GMINY	ŚRODKI POCHODZĄCE ZE ŹRÓDEŁ KRAJOWYCH PUBLICZNYCH	FUNDUSZE EUROPEJSKIE	ŚRODKI POCHODZĄCE Z INNYCH ŹRÓDEŁ
-	1 050 000,00		5 950 000,00	-

PRZEDSIĘWZIĘCIE UZUPEŁNIAJĄCE 9: POPRAWA JAKOŚCI ŻYCIA MIESZKAŃCÓW POPRZEC ZAPEWNIENIE DOSTĘPU DO PODSTAWOWYCH USŁUG W ZAKRESIE GOSPODARKI WODNO-ŚCIEKOWEJ			
Podobszar	Lokalizacja	Podmiot Realizujący	Partnerzy w realizacji przedsięwzięcia
Chlebna, Piotrówka, Dobieszyn, Potok	Chlebna, Piotrówka, Dobieszyn, Potok oraz inne miejscowości gminy	Gmina Jedlicze	Jedlickie Przedsiębiorstwo Gospodarki Komunalnej i Mieszkaniowej Sp. z o.o.

OPIS STANU ISTNIEJĄCEGO			
<p>Jak wynika z Diagnozy delimitacyjnej służącej wyznaczeniu obszaru zdegradowanego i obszaru rewitalizacji Gminy Jedlicze zidentyfikowano problemy związane z niskim stopniem skanalizowania i zwodociągowania obszarów rewitalizacji oraz bardzo małą liczbą mieszkańców która na tych obszarach posiada przyłącze do sieci wodociągowej i kanalizacyjnej.</p> <p>Obszary rewitalizacji to tereny wiejskie, o rozproszonej zabudowie, położone w dalekiej odległości od magistrali wodociągowej i oczyszczalni ścieków. Ponadto wymagana jest modernizacja magistrali wodociągowej zlokalizowana Szczepańcowa - Jedlicze z uwagi na bardzo zły stan techniczny wynikający z długich lata użytkowania. Działanie to umożliwi rozbudowę istniejącej sieci wodociągowej. Obszary na których brak jest infrastruktury lub występuje w niewielkim stopniu, nie są atrakcyjne dla rozwoju mieszkalnictwa i przedsiębiorczości. Mieszkańcy widzą i zgłaszają potrzebę zapewnienia dostępności do sieci wod.-kan., ponieważ z uwagi na stan majątkowy nie każdy może wybudować sobie przydomową oczyszczalnię ścieków czy wykopać studnię głębinową. Potrzeby co do sieci nasilają się zwłaszcza z uwagi na występującą suszę a co za tym idzie brak wody pitnej.</p> <p>W sferze społecznej przedsięwzięcie przyczyni się do rozwiązania następujących problemów:</p> <ul style="list-style-type: none"> - ubóstwo mieszkańców co powoduje małą aktywność w zakresie budowy własnych przydomowych oczyszczalni ścieków i studni głębinowych, - niski standard zamieszkiwania ze względu na braki w infrastrukturze sieciowej. <p>W sferze technicznej przedsięwzięcie przyczyni się do rozwiązania następujących problemów:</p> <ul style="list-style-type: none"> - niski stopień skanalizowania i zwodociągowania, - niewystarczająca infrastruktura w stosunku do potrzeb, - zły stan techniczny istniejących sieci wod.-kan. 			
CELE PRZEDSIĘWZIĘCIA			
<p>Celem przedsięwzięcia jest zapewnienie mieszkańcom obszarów rewitalizacji dostępu do podstawowej sieciowej infrastruktury komunalnej.</p>			
CHARAKTERYSTYKA PRZEDSIĘWZIĘCIA			
<p>W zakres przedsięwzięcia wchodzi następujące zadania:</p>			

1) Budowa sieci kanalizacji sanitarnej – 12 km. 2) Modernizacja i przebudowa sieci kanalizacji – 3 km. 3) Budowa sieci wodociągowej – 30 km. 4) Modernizacja i przebudowa magistrali wodociągowej Szczepańcowa-Jedlicze oraz rozbudowa sieci wodociągowej - 9 km.	
ODBIORCY PRZEDSIĘWZIĘCIA	
Mieszkańcy obszarów rewitalizacji i dodatkowo mieszkańcy innych miejscowości Gminy Jedlicze.	
DZIAŁANIA ZAPEWNIAJĄCE DOSTĘPNOŚĆ OSOBOM ZE SZCZEGÓLNYMI POTRZEBAMI, O KTÓRYCH MOWA W USTAWIE Z DNIA 19 LIPCA 2019 R. O ZAPEWNIANIU DOSTĘPNOŚCI OSOBOM ZE SZCZEGÓLNYMI POTRZEBAMI	
Zostaną zastosowane zasady uniwersalnego projektowania, które mają zapewnić, aby produkty i środowiska były dostępne i użyteczne dla jak najszerszego grona użytkowników, w tym także dla osób z niepełnosprawnościami.	
Prognozowane rezultaty przedsięwzięcia.	Sposób oceny i miary
<p>Rezultaty miękkie:</p> <p>1) Poprawa dostępu do podstawowej infrastruktury komunalnej.</p> <p>Rezultaty twarde:</p> <p>1) Wybudowana sieć kanalizacji sanitarnej w km 12 km.</p> <p>2) Wybudowana sieć wodociągowa w km 30 km.</p> <p>3) Zmodernizowana magistrala wodociągowa Szczepańcowa-Jedlicze – w km 9 km.</p> <p>4) Liczba osób korzystających z wybudowanej i zmodernizowanej infrastruktury: 14,5 tys. osób.</p> <p>5) Zmodernizowana i przebudowana sieć kanalizacji sanitarnej w km 3 km.</p> <p>Przedsięwzięcie wpłynie pośrednio na pozytywne zmiany w przyszłości na rozwój przedsiębiorczości i mieszkalnictwa.</p>	<p>- Badanie ankietowe</p> <p>- Protokoły końcowego odbioru robót</p> <p>- Dokumentacja powykonawcza</p> <p>- Wykazy przyłączy i podpisanych umów z właścicielami budynków</p>

HARMONOGRAM				
Planowane rozpoczęcie realizacji przedsięwzięcia – 2026 r.				
Planowane zakończenie realizacji przedsięwzięcia – 2030 r.				
SZACOWANA WARTOŚĆ PRZEDSIĘWZIĘCIA w zł				
50 000 000,00				
ŚRODKI WŁASNE	BUDŻET GMINY	ŚRODKI POCHODZĄCE ZE ŹRÓDEŁ KRAJOWYCH PUBLICZNYCH	FUNDUSZE EUROPEJSKIE	ŚRODKI POCHODZĄCE Z INNYCH ŹRÓDEŁ
-	12 500 000,00	-	37 500 000,00	-

PRZEDSIĘWZIĘCIE UZUPEŁNIAJĄCE 10: PRZEBUDOWA DRÓG NA TERENIE REWITALIZOWANYCH MIEJSCOWOŚCI CHLEBNA, PIOTRÓWKA, DOBIESZYN, POTOK W GMINIE JEDLICZE			
Podobszar	Lokalizacja	Podmiot Realizujący	Partnerzy w realizacji przedsięwzięcia
Chlebna, Piotrówka, Dobieszyn, Potok	Chlebna, Piotrówka, Dobieszyn, Potok oraz inne miejscowości gminy	Gmina Jedlicze	Powiat Krośnieński
OPIS STANU ISTNIEJĄCEGO			
Jak wynika z diagnozy na obszarze rewitalizacji występuje wysoki procent dróg publicznych które wymagają remontu. Problemem dla mieszkańców jest zły stan techniczny istniejących dróg który			

sprawia wiele kłopotów zarówno w ruchu pieszym jak i kołowym. Biorąc pod uwagę starzejące się społeczeństwo, osoby starsze i nie tylko nie chcą jeździć po takich drogach i czują się wykluczeni komunikacyjne z uwagi na ograniczenia w przemieszczaniu się a co za tym idzie brak komunikacji z innymi mieszkańcami. Ponadto drogi te w większości nie posiadają oświetlenia ulicznego co sprawia że mieszkańcy, zwłaszcza matki z dziećmi z wózkami i na rowerach, osoby starsze, niepełnosprawne mają niskie poczucie własnego bezpieczeństwa.

W sferze społecznej przedsięwzięcie przyczyni się do rozwiązania następujących problemów:

- pokonywanie długich i wyboistych odcinków dróg przez matki z dziećmi, osoby starsze, niepełnosprawne,
- poczucie braku bezpieczeństwa na ulicach i drogach poprzez brak odpowiedniego oświetlenia.

W sferze przestrzenno-funkcjonalnej przedsięwzięcie przyczyni się do rozwiązania następujących problemów:

- niewystarczająca infrastruktura drogowa w stosunku do potrzeb,
- zbyt mała uporządkowana przestrzeń,
- zły stan techniczny dróg i oświetlenia.

CELE PRZEDSIĘWZIĘCIA

Celem przedsięwzięcia jest poprawa warunków życia i poczucia bezpieczeństwa oraz ograniczenie wykluczenia komunikacyjnego mieszkańców obszarów rewitalizacji poprzez poprawę dostępu do infrastruktury drogowej i towarzyszącej.

CHARAKTERYSTYKA PRZEDSIĘWZIĘCIA

1. Budowa, przebudowa dróg o łącznej długości około 8 km.
2. Remonty dróg gminnych i wewnętrznych 6 km
3. Budowę mostu na rzece Jasiołka (Żarnowiec).
4. Modernizacja i rozbudowa istniejącej sieci oświetlenia ulicznego.

ODBIORCY PRZEDSIĘWZIĘCIA

Mieszkańcy obszaru rewitalizacji.

Mieszkańcy Gminy Jedlicze.

DZIAŁANIA ZAPEWNIAJĄCE DOSTĘPNOŚĆ OSOBOM ZE SZCZEGÓLNYMI POTRZEBAMI, O KTÓRYCH MOWA W USTAWIE Z DNIA 19 LIPCA 2019 R. O ZAPEWNIANIU DOSTĘPNOŚCI OSOBOM ZE SZCZEGÓLNYMI POTRZEBAMI

Działania zapewniające dostępność osobom ze szczególnymi potrzebami:

- 1) Położenie stabilnej i równej nawierzchni dróg.
- 2) Zapewnienie odpowiednio wyprofilowanych zjazdów/podjazdów.
- 3) Zamontowanie oświetlenia ulicznego na odpowiedniej wysokości.

Zostaną zastosowane zasady uniwersalnego projektowania, które mają zapewnić, aby produkty i środowiska były dostępne i użyteczne dla jak najszerszego grona użytkowników, w tym także dla osób z niepełnosprawnościami.

Prognozowane rezultaty przedsięwzięcia.	Sposób oceny i miary
<p>Rezultaty miękkie:</p> <ol style="list-style-type: none"> 1) Wzrost poczucia bezpieczeństwa mieszkańców. 2) Większe możliwości skomunikowania się mieszkańców. <p>Rezultaty twarde:</p> <ol style="list-style-type: none"> 1) Długość wyremontowanych dróg w km – 6. 2) Długość przebudowanych dróg w km – 8. 3) Liczba zamontowanych punktów oświetlenia ulicznego w szt. – 330 szt. 4) Liczba osób użytkowników dróg: 14,5 tys. osób. 	<ul style="list-style-type: none"> - Protokoły końcowe odbioru robót/ - Dokumentacja powykonawcza - Dokumentacja fotograficzna - Sprawozdania z badań ruchu

HARMONOGRAM

Planowane rozpoczęcie realizacji przedsięwzięcia – 2026 r.

Planowane zakończenie realizacji przedsięwzięcia – 2030 r.

SZACOWANA WARTOŚĆ PRZEDSIĘWZIĘCIA w zł

25 000 000,00				
ŚRODKI WŁASNE	BUDŻET GMINY	ŚRODKI POCHODZĄCE ZE ŹRÓDEŁ KRAJOWYCH PUBLICZNYCH	FUNDUSZE EUROPEJSKIE	ŚRODKI POCHODZĄCE Z INNYCH ŹRÓDEŁ
-	7 000 000,00	3 000 000,00	15 000 000,00	

PRZEDSIĘWZIĘCIE UZUPEŁNIAJĄCE 11: POPRAWA STANU JAKOŚCI ŚRODOWISKA I ŻYCIA MIESZKAŃCÓW POPRZECZ PODNIESIENIE EFEKTYWNOŚCI ENERGETYCZNEJ BUDYNKÓW UŻYTECZNOŚCI PUBLICZNEJ

Podobszar	Lokalizacja	Podmiot Realizujący	Partnerzy w realizacji przedsięwzięcia
Chlebna, Piotrówka, Dobieszyn, Potok	Chlebna, Piotrówka, Dobieszyn, Potok	Gmina Jedlicze	Szkoła Podstawowa im. Edmunda Łozińskiego w Potoku, Przedszkole Filialne w Potoku, Szkoła Podstawowa im. Antoniego Jaracza w Dobieszynie, Szkoła Podstawowa im. Władysława Broniewskiego w Piotrówce Rady Sołeckie Kluby sportowe

OPIS STANU ISTNIEJĄCEGO

W sferze społecznej przedsięwzięcie przyczyni się do rozwiązania następujących problemów:

- mała chęć mieszkańców korzystania/wynajmu z obiektów nieefektywnych energetycznie z uwagi na koszty i ubóstwo społeczeństwa.

W sferze przestrzenno-funkcjonalnej przedsięwzięcie przyczyni się do rozwiązania następujących

problemów:

- zbyt mało dostosowane budynki infrastruktura użyteczności publicznej w stosunku do obecnych standardów, oczekiwań mieszkańców i potrzeb gminy.

W sferze technicznej przedsięwzięcie przyczyni się do rozwiązania następujących problemów:

- zły stan techniczny budynków użyteczności publicznej.

W sferze środowiskowej przedsięwzięcie przyczyni się do rozwiązania następujących problemów:

- zły stan środowiska naturalnego,
- zbyt duża emisja CO₂ do powietrza i gleby.

CELE PRZEDSIĘWZIĘCIA

Celem przedsięwzięcia jest poprawa stanu środowiska naturalnego i wykorzystanie odnawialnych energii co wpłynie na poprawę warunków życia mieszkańców obszaru rewitalizacji i zwiększenie dostępu do obiektów użyteczności publicznej.

CHARAKTERYSTYKA PRZEDSIĘWZIĘCIA

Przedmiotem przedsięwzięcia jest termomodernizacja obiektów użyteczności publicznej z wykorzystaniem odnawialnych źródeł energii, wraz z zagospodarowaniem terenu oraz utworzeniem terenów zielonych.

Planuje się poprawę efektywności energetycznej w kilku obiektach, w tym: Dom Ludowy w Potoku, budynek szatni sportowej w Potoku, Szkoła Podstawowa [im. Edmunda Łozińskiego](#) w Potoku, Przedszkole [Filialne](#) w Potoku, Dom Ludowy w Dobieszynie, Szkoła [Podstawowa im. Antoniego Jaracza](#) w Dobieszynie, budynek szatni sportowej w Dobieszynie, budynek kaplicy cmentarnej w Dobieszynie, Dom Ludowy i garaż OSP w Chlebnej, Szkoła Podstawowa [im. Władysława Broniewskiego](#) w Piotrówce, Dom Ludowy w Piotrówce.

ODBIORCY PRZEDSIĘWZIĘCIA

Mieszkańcy obszaru rewitalizacji.

Mieszkańcy Gminy Jedlicze.

DZIAŁANIA ZAPEWNIAJĄCE DOSTĘPNOŚĆ OSOBOM ZE SZCZEGÓLNYMI POTRZEBAMI, O KTÓRYCH MOWA W USTAWIE Z DNIA 19 LIPCA 2019 R. O ZAPEWNIANIU DOSTĘPNOŚCI OSOBOM ZE SZCZEGÓLNYMI POTRZEBAMI

Działania zapewniające dostępność osobom ze szczególnymi potrzebami:

- 4) Zastosowanie stolarki drzwiowej o odpowiednich rozmiarach wymaganych przepisami prawa, dostosowanych do potrzeb osób z dysfunkcją ruchu.
- 5) Montaż efektywnych źródeł światła przyjaznych osobom z dysfunkcją wzroku.
- 6) Wykonanie pojazdów niwelujących wejście z terenu do budynku.
- 7) Zapewnienie komunikacji pionowej np. poprzez zakup platformy/schodolazu dla osób z niepełnosprawnościami.

Prognozowane rezultaty przedsięwzięcia.

Sposób oceny i miary

Rezultaty miękkie:

- 1) Zwiększenie oferty spędzania wolnego czasu i integracji mieszkańców.

Rezultaty twarde:

- 1) Poprawa efektywności energetycznej budynków użyteczności publicznej – 11 szt.
- 2) Liczba użytkowników budynków użyteczności publicznej: 14,5 tys. osób.

- Protokoły końcowe odbioru robót/
- Dokumentacja powykonawcza/audyty

HARMONOGRAM

Planowane rozpoczęcie realizacji przedsięwzięcia – 2026 r.

Planowane zakończenie realizacji przedsięwzięcia – 2030 r.

SZACOWANA WARTOŚĆ PRZEDSIĘWZIĘCIA w zł

7 400 000,00

ŚRODKI WŁASNE	BUDŻET GMINY	ŚRODKI POCHODZĄCE ZE ŹRÓDEŁ	FUNDUSZE EUROPEJSKIE	ŚRODKI POCHODZĄCE Z INNYCH ŹRÓDEŁ
------------------	-----------------	-----------------------------------	-------------------------	--------------------------------------

		KRAJOWYCH PUBLICZNYCH		
-	2 220 000,00	-	5 180 000,00	-

8. Mechanizmy integrowania działań oraz przedsięwzięć rewitalizacyjnych

Wszystkie projektowane interwencje powstały w odpowiedzi na dogłębnie zdiagnozowane problemy obszaru oraz przy udziale szerokiego grona interesariuszy Gminnego Programu Rewitalizacji. Należy podkreślić, że pomiędzy przedsięwzięciami zachodzi efekt synergii - projekty się uzupełniają, dopełniają i wpływają na mieszkańców całego obszaru rewitalizowanego. Rewitalizacja to proces, który cechuje koncentracja terytorialna oraz wdrażanie przez wszystkich interesariuszy rewitalizacji – przy koordynacji samorządu lokalnego - zgodnie z przyjętym programem rewitalizacji. Założenia procesu rewitalizacji powinny obejmować: - interdyscyplinarność, - kompleksowość, - partnerstwo - zdolność reagowania na kryzys.

8.1. Komplementarność problemowa

Gminny Program Rewitalizacji ujmuje działania w sposób kompleksowy – przedsięwzięcia wzajemnie się uzupełniają, tak aby obejmować interwencją jak największą grupę osób i nie pomijać żadnego z aspektów: społecznego, gospodarczego przestrzenno-funkcjonalnego, technicznego lub środowiskowego.

Komplementarność problemową zapewnia również powiązanie programu rewitalizacji z celami i założeniami najważniejszych dokumentów planistycznych i strategicznych Gminy Jedlicze

Tabela 23. Wpływ projektów rewitalizacyjnych na poszczególne aspekty życia mieszkańców.

NAZWA PRZEDSIĘWZIĘCIA	Aspekt społeczny	Aspekt gospodarczy	Aspekt przestrzenno-funkcjonalny i techniczny	Aspekt środowiskowy
1. Budowa sali gimnastycznej przy Szkole Podstawowej im. Władysława Broniewskiego w Piotrówce	✓		✓	
2. Działamy razem i wzmacniamy spójność społeczną	✓		✓	
3. Potocki Festiwal Jabłka	✓	✓		

4. Wzrost integracji społeczności lokalnej poprzez poprawę oferty spędzania wolnego czasu i wyznaczenie ogólnodostępnego szlaku rowerowego „Historia Dworów Szlacheckich” prowadzącego do atrakcji turystycznych	✓		✓	
5. 12 Podkarpacki Festiwal Twórczości Ludowej NUTA 2026	✓			
6. „Korzenie i skrzydła- rewitalizacja Gminy Jedlicze przez kulturę”	✓			
7. Działajmy razem sposób na tożsamość	✓			
8. W zdrowym ciele zdrowy duch- upowszechnienie kultury fizycznej, sportu i rekreacji	✓			
9. Utworzenie przestrzeni rekreacyjno-wypoczynkowej w Chlebniej	✓		✓	
10. Rewitalizacja terenu starego folwarku w Chlebniej i stworzenie kompleksu turystycznego „Folwark Chlebna” wraz budową nowego budynku galerii muzealnej i zagospodarowaniem terenu	✓	✓	✓	
11. Poprawa bezpieczeństwa poprzez modernizację placu zabaw i budowę ogrodzenia przy Szkole Podstawowej <u>im. Władysława Broniewskiego</u> w Piotrówce	✓		✓	
12. Modernizacja budynku Przedszkola w Potoku wraz z zagospodarowaniem terenu	✓		✓	
13. Modernizacja szatni sportowej w Potoku	✓		✓	
14. Zagospodarowanie przestrzeni wokół Szkoły Podstawowej <u>im. Antoniego Jaracza</u> w Dobieszynie na cele sportowo-rekreacyjne	✓		✓	
15. Modernizacja infrastruktury kompleksu sportowego w Dobieszynie	✓		✓	
16. Budowa Centrum Przesiadkowego w Jedliczu wraz z zagospodarowaniem terenu	✓		✓	
17. Przebudowa Domu Pomocy Społecznej w Jedliczu	✓		✓	

18. „Stymulowanie rozwoju lokalnego obszarów rewitalizacji poprzez poprawę bezpieczeństwa i integrację społeczności lokalnej”	✓			✓
19. Przeciwdziałanie wykluczeniu społecznemu poprzez integrację wielopokoleniową na obszarze rewitalizacji”	✓		✓	
20. Przebudowa i nadbudowa budynku Ochotniczej Straży Pożarnej w m. Chlebna	✓		✓	✓
21. Rozwiązanie problemów społecznych osób zagrożonych wykluczeniem społecznym ze szczególnym uwzględnieniem dzieci i młodzieży poprzez organizację wsparcia specjalistycznego, organizację zajęć edukacyjnych, kulturalnych, artystycznych i społecznych.	✓			

Źródło: opracowanie własne

8.2. Komplementarność przestrzenna

Komplementarność przestrzenna widoczna jest w skoncentrowaniu działań na uprzednio wyznaczonym obszarze rewitalizacji oraz w zintegrowaniu działań ze sfery społecznej ze sferami: gospodarczą, przestrzenno-funkcjonalną, techniczną czy środowiskową. Granice obszaru rewitalizacji wytyczono w następstwie analizy wskaźnikowej umożliwiającej identyfikację przestrzeni o największym natężeniu problemów, przy uwzględnieniu zapisów ustawowych, które ograniczają dopuszczalną powierzchnię i liczbę mieszkańców objętych obszaru rewitalizacji. Poszczególne przedsięwzięcia rewitalizacyjne wzajemnie się dopełniają i są ukierunkowane na osiągnięcie wspólnych celów. Program rewitalizacji będzie w sposób efektywny oddziaływał przede wszystkim na obszary dotknięte kryzysem, ale zauważalny będzie również pozytywny wpływ procesu na całą gminę i jej mieszkańców. Komplementarność przestrzenna polegać będzie więc na rozmieszczeniu i powiązaniu przedsięwzięć rewitalizacyjnych tak by tworzyły spójną, logicznie powiązaną sieć działań w przestrzeni przyczyniając się do trwałej poprawy sytuacji na całym obszarze objętym interwencją.

8.3. Komplementarność proceduralno-instytucjonalna

Komplementarność proceduralno-instytucjonalna polega na takim projektowaniu i wdrażaniu programów rewitalizacyjnych, aby wszystkie zaangażowane instytucje działały wspólnie, a stosowane procedury były spójne, zintegrowane i skuteczne. To kluczowy warunek efektywnej rewitalizacji, pozwalający na uniknięcie fragmentaryzacji działań i zwiększający szanse na trwałe wyprowadzenie obszaru ze stanu kryzysowego. Zapewnienie komplementarności proceduralno-instytucjonalnej wymaga utworzenia systemu zarządzania programem rewitalizacji, który umożliwi efektywne współdziałanie różnych instytucji oraz wzajemne uzupełnianie się i spójność w zakresie wdrażanych

procedur. Za realizację Gminnego Programu Rewitalizacji Gminy Jedlicze odpowiada Burmistrz Gminy Jedlicze, przy wsparciu Urzędu Gminy oraz jednostek organizacyjnych Gminy.

8.4. Komplementarność międzyokresowa

Komplementarność międzyokresowa to kluczowy element skutecznej rewitalizacji, gwarantujący, że działania mają charakter trwały, spójny i przynoszą długofalowe efekty dla społeczności oraz przestrzeni zdegradowanych. Obejmuje analizę przeszłości, kontynuację i rozwijanie wcześniejszych działań oraz planowanie przyszłości w oparciu o dotychczasowe doświadczenia.

Część przedsięwzięć ujętych w Gminnym Programie Rewitalizacji Gminy Jedlicze na lata 2024-2030^{Plus}, dopełnia się tematycznie z przedsięwzięciami realizowanymi w ramach poprzednich programów rewitalizacji, co jest wyrazem kontynuacji polityki rozwojowej, prowadzonej w Gminie Jedlicze.

PRZEDSIĘWZIĘCIA LPR 2017-2023	PRZEDSIĘWZIĘCIA GPR 2024-2030 ^{PLUS}
<p>Wzrost dostępności i jakości infrastruktury publicznej na obszarze rewitalizacji w Gminie Jedlicze</p> <p>Zadanie nr 1:- Przebudowa i rozbudowa budynku zabytkowej oficyny i utworzenie "Centrum Aktywizacji i Integracji Społecznej" w miejscowości Jaszczew.</p> <p>Zadanie nr 2: - Przebudowa Domu Ludowego w Jedliczu-Męcince wraz z zagospodarowanie otoczenia - utworzenie Centrum Aktywizacji Społeczności Lokalnej w Jedliczu.</p> <p>Zadanie nr 3: - Budowa Domu Pomocy Społecznej w miejscowości Jedlicze.</p>	<p>Przebudowa Domu Pomocy Społecznej w Jedliczu.</p>
Przebudowa Domu Katechetycznego przy Kościele Parafialnym w Jedliczu	
Przebudowa – rewitalizacja rynku w miejscowości Jedlicze	
„Budowa ogólnodostępnego targowiska „Mój Rynek” w Jedliczu”	

Przebudowa i modernizacja zabytkowego Domu Ludowego w Jaszczwi	Rewitalizacja terenu starego folwarku w Chlebnej i stworzenie kompleksu turystycznego „Folwark Chlebna” wraz budową nowego budynku galerii muzealnej i zagospodarowaniem terenu
Przebudowa i rozbudowa boiska piłkarskiego NAFTA Jedlicze	W zdrowym ciele zdrowy duch- upowszechnienie kultury fizycznej, sportu i rekreacji
Poprawa akustyki hali sportowej i utworzenie centrum sportowo-kongresowego.	
Wsparcie osób zagrożonych wykluczeniem społecznym – osób uzależnionych od alkoholu i bezrobotnych z terenu Gminy Jedlicze	Działamy razem i wzmacniamy spójność społeczną
Utworzenie Klubu seniora w miejscowości Jaszczew	
Wspólna troska o społeczność ludzi zagrożonych wykluczeniem społecznym - miarą cywilizacji i postępu w Gminie Jedlicze	Wzrost integracji społeczności lokalnej poprzez poprawę oferty spędzania wolnego czasu i wyznaczenie ogólnodostępnego szlaku rowerowego „Historia Dworów Szlacheckich” prowadzącego do atrakcji turystycznych
W zdrowym ciele zdrowy duch - upowszechnianie kultury, sportu i rekreacji wśród mieszkańców Gminy Jedlicze	W zdrowym ciele zdrowy duch- upowszechnienie kultury fizycznej, sportu i rekreacji
Aktywny powrót na rynek pracy	
Czas na przedsiębiorczość – działaj na własny rachunek	
Utworzenie Klubu seniora w miejscowości Jedlicze	
Przebudowa, nadbudowa oraz rozbudowa o część garażową budynku szatni sportowej na działce o nr ewidencyjnym 910/1 w m. Potok, Gmina Jedlicze	Modernizacja szatni sportowej w Potoku.
Zagospodarowanie terenu i utworzenie zespołu sportowo-rekreacyjnego w Jedliczu	W zdrowym ciele zdrowy duch- upowszechnienie kultury fizycznej, sportu i rekreacji

8.5. Komplementarność finansowa

Głównym źródłem finansowania przedsięwzięć rewitalizacyjnych będą środki finansowe o charakterze publicznym - budżet Gminy oraz instrumenty zewnętrzne, obejmujące środki pochodzenia krajowego jak i zagranicznego, umożliwiające przygotowanie montażu finansowego, celem wykorzystania do współfinansowania przedsięwzięć ze środków UE. Drugą kategorię stanowić będą źródła prywatne, stanowiące w większości wkład własny osób i podmiotów, będących autorami przedsięwzięć.

9. Ramy finansowe Gminnego Programu Rewitalizacji

Poniższe tabele 24 oraz 25 zawierają zestawienie przedsięwzięć rewitalizacyjnych wpisanych do Gminnego Programu Rewitalizacji oraz przedsięwzięć uzupełniających wraz z planowanym podziałem na różne źródła finansowania. Całkowita wartość przedsięwzięć rewitalizacyjnych oszacowana na etapie opracowania GPR wynosi: 23 982 000 zł. Wartość przedsięwzięć uzupełniających oszacowano na 108 990 000 zł.

Ze względu na to, że dla części przedsięwzięć na chwilę obecną nie jest możliwe oszacowanie całkowitych i dokładnych kosztów ich realizacji, wskazane wartości nie odzwierciedlają pełnego zakresu źródeł finansowania, które posłużą do wyprowadzenia obszarów rewitalizacji z sytuacji kryzysowej.

Tabela 24. Finansowanie przedsięwzięć w ramach Gminnego Programu Rewitalizacji.

NAZWA PRZEDSIĘWZIĘCIA	SZACOWANA WARTOŚĆ PRZEDSIĘWZIĘCIA w zł	SZACOWANE ŚRODKI PUBLICZNE Z BUDŻETU GMINY w zł	SZACOWANE INNE ŚRODKI PUBLICZNE w zł	ŚRODKI WŁASNE w zł	FUNDUSZE EUROPEJSKIE w zł	POTENCJALNE ŹRÓDŁA FINANSOWANIA
1. Budowa sali gimnastycznej przy Szkole Podstawowej <u>im. Władysława Broniewskiego</u> w Piotrówce	3 000 000	1 200 000	1 800 000			Budżet Gminy
2. Działamy razem i wzmacniamy spójność społeczną	150 000	-			<u>150 000</u>	Program - Pomoc Techniczna dla Funduszy Europejskich 2021-2027 tj. Program „Regiony Rewitalizacji Edycja 3.0”

3.	Potocki Festiwal Jabłko	15 000	3 000	10 000	2 000		Budżet Gminy
4.	Wzrost integracji społeczności lokalnej poprzez poprawę oferty spędzania wolnego czasu i wyznaczenie ogólnodostępnego szlaku rowerowego „Historia Dworów Szlacheckich” prowadzącego do atrakcji turystycznych	1 000 000	250 000	470 000		280 000	Budżet Gminy Fundusze Ministerstwa Sportu i Turystyki Fundusze Europejskie dla Podkarpacia 2021-2027 Interreg Polska-Słowacja LGD „Kraina Nafty” Plan Strategiczny dla wspólnej Polityki Rolnej na lata 2023-2027
5.	12 Podkarpacki Festiwal Twórczości Ludowej NUTA 2026	26 500	13 250	13 250			Budżet Gminy
6.	„Korzenie i skrzydła-rewitalizacja Gminy Jedlicze przez kulturę”	113 000	56 500			56 500	Budżet Gminy Fundusze Europejskie dla Podkarpacia 2021-2027
7.	Działajmy razem sposób na tożsamość	27 500		26 500	1 000		
8.	W zdrowym ciele zdrowy duch-upowszechnienie kultury fizycznej, sportu i rekreacji	60 000		60 000			Lokalna Grupa Działania „Kraina Nafty”

9. Utworzenie przestrzeni rekreacyjno-wypoczynkowej w Chlebnej	1 000 000	720 000			280 000	<p>Budżet Gminy</p> <p>Fundusze Europejskie dla Podkarpacia 2021-2027</p> <p>Działanie FEPK.06.01 Zrównoważony rozwój miejskich obszarów funkcjonalnych</p> <p>oraz</p> <p>Plan Strategiczny dla Wspólnej Polityki Rolnej na lata 2023-2027 dla interwencji I.13.1 LEADER / ROZWÓJ lokalny Kierowany przez Społeczność – komponent Wdrażanie LSR w ramach Planu Strategicznego dla Wspólnej Polityki Rolnej na lata 2023-2027</p>
10. Rewitalizacja terenu starego folwarku w Chlebnej i stworzenie kompleksu turystycznego „Folwark Chlebna” wraz budową nowego budynku galerii muzealnej i zagospodarowaniem terenu	6 000 000	900 000			5 100 000	<p>Budżet Gminy</p> <p>Fundusze Europejskie dla Podkarpacia 2021-2027</p> <p>Działanie FEPK.06.01 Zrównoważony rozwój miejskich obszarów funkcjonalnych</p>
11. Poprawa bezpieczeństwa poprzez modernizację placu zabaw i budowę ogrodzenia przy Szkole Podstawowej w Piotrówce	250 000	63 000			187 500	<p>Budżet Gminy</p> <p>Fundusze Europejskie dla Podkarpacia 2021-2027</p> <p>Działanie FEPK.06.01 Zrównoważony rozwój miejskich obszarów funkcjonalnych</p>

						Oraz Plan Strategiczny dla Wspólnej Polityki Rolnej na lata 2023-2027 dla interwencji I.13.1 LEADER / ROZWÓJ lokalny Kierowany przez Społeczność – komponent Wdrażanie LSR w ramach Planu Strategicznego dla Wspólnej Polityki Rolnej na lata 2023-2027
12. Modernizacja budynku Przedszkola <u>Filialnegow</u> Potoku wraz z zagospodarowaniem terenu	640 000	160 000			480 000	Budżet Gminy Fundusze Europejskie dla Podkarpacia 2021-2027 Priorytet.11 Edukacja przedszkolna Oraz Plan Strategiczny dla Wspólnej Polityki Rolnej na lata 2023-2027 dla interwencji I.13.1 LEADER / ROZWÓJ lokalny Kierowany przez Społeczność – komponent Wdrażanie LSR w ramach Planu Strategicznego dla Wspólnej Polityki Rolnej na lata 2023-2027
13. Modernizacja szatni sportowej w Potoku.	1 000 000	400 000	600 000			Budżet Gminy Ministerstwo Sportu i Turystyki - Program Rozwoju Infrastruktury Sportowej
14. Zagospodarowanie przestrzeni wokół Szkoły Podstawowej <u>im. Antoniego Jaracza</u> w	1 200 000	200 000 – 300 000			900 000 – 1 000 000	Budżet Gminy Fundusze Europejskie dla Podkarpacia 2021-2027

Dobieszynie na cele sportowo-rekreacyjne						<p>Działanie FEPK.06.01 Zrównoważony rozwój miejskich obszarów funkcjonalnych</p> <p>oraz</p> <p>Plan Strategiczny dla Wspólnej Polityki Rolnej na lata 2023-2027 dla interwencji I.13.1 LEADER / ROZWÓJ lokalny Kierowany przez Społeczność – komponent Wdrażanie LSR</p> <p>w ramach Planu Strategicznego dla Wspólnej Polityki Rolnej na lata 2023-2027</p>
15. Modernizacja infrastruktury kompleksu sportowego w Dobieszynie	1 200 000	360 000	840 000			<p>Budżet Gminy</p> <p>Program Sportowa Polska – Program rozwoju lokalnej infrastruktury sportowej</p>
16. Budowa Centrum Przesiadkowego w Jedliczu wraz z zagospodarowaniem terenu.	6 500 000	900 000			5 100 000	<p>Budżet Gminy</p> <p>Fundusze Europejskie dla Podkarpacia 2021-2027</p> <p>Działanie FEPK.03.01 Zrównoważona mobilność miejska – ZIT</p>
17. Przebudowa Domu Pomocy Społecznej w Jedliczu.	200 000	50 000			150 000	<p>Budżet Gminy</p> <p>Plan Strategiczny dla Wspólnej Polityki Rolnej na lata 2023-2027 dla interwencji I.13.1 LEADER / ROZWÓJ lokalny Kierowany przez Społeczność – komponent Wdrażanie LSR w ramach</p>

						Planu Strategicznego dla Wspólnej Polityki Rolnej na lata 2023-2027
18. „Stymulowanie rozwoju lokalnego obszarów rewitalizacji poprzez poprawę bezpieczeństwa i integrację społeczności lokalnej”	300 000				300 000	Pomoc Techniczna dla Funduszy Europejskich 2021-2027 Program „Regiony Rewitalizacji Edycja 3.0”
19. Przeciwdziałanie wykluczeniu społecznemu poprzez integrację wielopokoleniową na obszarze rewitalizacji”	400 000	100 000			300 000	Budżet Gminy Pomoc Techniczna dla Funduszy Europejskich 2021-2027 Program „Regiony Rewitalizacji Edycja 3.0”
20. Przebudowa i nadbudowa budynku Ochotniczej Straży Pożarnej w m. Chlebna	600 000	90 000			510 000	Budżet Gminy Fundusze Europejskie dla Podkarpacia 2021-2027 Działanie FEPK.02.05 Adaptacja do zmian klimatu
21. Rozwiązanie problemów społecznych osób zagrożonych wykluczeniem społecznym ze szczególnym uwzględnieniem dzieci i młodzieży poprzez organizację wsparcia specjalistycznego,	300 000				300 000	Fundusze Europejskie dla Podkarpacia 2021-2027 Lokalna Grupa Działania „Kraina Nafty”

organizację zajęć edukacyjnych, kulturalnych, artystycznych i społecznych.						
--	--	--	--	--	--	--

Źródło: opracowanie własne

Tabela 25. Finansowanie przedsięwzięć uzupełniających w ramach Gminnego Programu Rewitalizacji.

<u>NAZWA PRZEDSIĘWZIĘCIA UZUPEŁNIAJĄCEGO</u>	<u>SZACOWANA WARTOŚĆ PRZEDSIĘWZIĘCIA</u> w zł	<u>SZACOWANE ŚRODKI PUBLICZNE Z BUDŻETU GMINY</u> w zł	<u>SZACOWANE INNE ŚRODKI PUBLICZNE</u> w zł	<u>ŚRODKI WŁASNE w zł</u>	<u>FUNDUSZE EUROPEJSKIE w zł</u>	<u>POTENCJALNE ŹRÓDŁA FINANSOWANIA</u>
<u>1. ZWIĘKSZENIE DOSTĘPNOŚCI BUDYNKU KOŚCIOŁA DLA OSÓB Z OGRANICZENIAMI W PORUSZANIU SIĘ</u>	<u>30 000</u>		<u>20 000</u>	<u>10 000</u>		<u>Budżet gminy</u>
<u>2. MODERNIZACJA SIŁOWNI HALI SPORTOWEJ GOSIR W JEDLICZU</u>	<u>360 000</u>	<u>144 000</u>	<u>216 000</u>			<u>Budżet gminy</u> <u>Program rozwoju lokalnej</u> <u>infrastruktury sportowej</u> <u>(Ministerstwo Sportu i Turystyki)</u>

3. <u>POPRAWA EFEKTYWNOŚCI ENERGETYCZNEJ BUDYNKU SZKOŁY FILIALNEJ W PODNIĘBYLU (SZKOŁA PODSTAWOWA IM. WŁADYSŁAWA BRONIEWSKIEGO W PIOTRÓWCE)</u>	<u>700 000</u>	<u>314 000</u>			<u>386 000</u>	<u>Budżet gminy</u> Krajowy Plan Odbudowy i Zwiększania odporności Program realizujący Inwestycję B1.1.3. Wymiana źródeł ciepła i poprawa efektywności energetycznej szkół Komponent B „Zielona energia i zmniejszenie energochłonności”
4. <u>ZAPEWNIENIE ODPOWIEDNIEJ INFRASTRUKTURY PARKINGOWEJ W POTOKU</u>	<u>500 000</u>	<u>125 000</u>			<u>375 000</u>	<u>Budżet gminy</u> <u>Fundusze Europejskie dla Podkarpacia 2021-2027</u> Plan Strategiczny dla wspólnej Polityki Rolnej na lata 2023-2027 dla interwencji I.12.1 LEADER / Rozwój lokalny kierowany przez społeczność – komponent Wdrażanie LSR
5. <u>MODERNIZACJA KAPLICY CMENTARNEJ W DOBIESZYNIE</u>	<u>1 000 000</u>	<u>1 000 000</u>				<u>Budżet gminy</u>
6. <u>PRZEBUDOWA – REWITALIZACJA RYNKU W</u>	<u>2 000 000</u>	<u>1 220 000</u>	<u>500 000</u>		<u>280 00</u>	<u>Budżet gminy</u>

<u>MIEJSCOWOŚCI JEDLICZE</u>						<u>Fundusze Europejskie dla Podkarpacia 2021-2027</u> Plan Strategiczny dla wspólnej Polityki Rolnej na lata 2023-2027 dla interwencji I.12.1 LEADER / Rozwój lokalny kierowany przez społeczność – komponent Wdrażanie LSR
7. <u>BUDOWA GMINNEGO OŚRODKA KULTURY W JEDLICZU</u>	<u>15 000 000</u>	<u>2 250 000</u>			<u>12 750 000</u>	<u>Budżet gminy</u> <u>Fundusze Europejskie dla Podkarpacia 2021-2027</u>
8. <u>BUDOWA KOMPLEKSU TRAS NARCIARSKICH I NARTORÓLKOWYCH WRAZ Z INFRASTRUKTURA TOWARZYSZĄCĄ</u>	<u>7 000 000</u>	<u>1 050 000</u>			<u>5 950 000</u>	<u>Budżet gminy</u> <u>Fundusze Europejskie dla Podkarpacia 2021-2027</u> Priorytet 6 - ROZWÓJ ZRÓWNOWAŻONY TERYTORIALNIE, 06.01 Zrównoważony rozwój miejskich obszarów funkcjonalnych Program Rozwoju Infrastruktury Sportowej (Ministerstwo Sportu i Turystyki)
9. <u>POPRAWA JAKOŚCI ŻYCIA MIESZKAŃCÓW POPRZĘZ ZAPEWNIENIE</u>	<u>50 000 000</u>	<u>12 500 000</u>			<u>37 500 000</u>	<u>Budżet gminy</u> <u>Fundusze Europejskie dla Podkarpacia 2021-2027</u>

<u>DOSTĘPU DO PODSTAWOWYCH USŁUG W ZAKRESIE GOSPODARKI WODNO-ŚCIEKOWEJ</u>						Krajowy Plan Odbudowy Norweski Mechanizm Finansowy oraz Mechanizm Finansowy Europejskiego Obszaru Gospodarczego Narodowy Fundusz Ochrony Środowiska i Gospodarki Wodnej
<u>10. PRZEBUDOWA DRÓG NA TERENIE REWITALIZOWANYCH MIEJSCOWOŚCI CHLEBNA, PIOTRÓWKA, DOBIESZYN, POTOK W GMINIE JEDLICZE</u>	<u>25 000 000</u>	<u>7 000 000</u>	<u>3 000 000</u>		<u>15 000 000</u>	<u>Budżet gminy</u> Krajowy Plan Odbudowy Rządowy Fundusz Rozwoju Dróg (Podkarpacki Urząd Wojewódzki) <u>Fundusze Europejskie dla Podkarpacia 2021-2027</u>
<u>11. POPRAWA STANU JAKOŚCI ŚRODOWISKA I ŻYCIA MIESZKAŃCÓW POPRZEZ PODNIESIENIE EFEKTYWNOŚCI ENERGETYCZNEJ BUDYNKÓW UŻYTECZNOŚCI PUBLICZNEJ</u>	<u>7 400 000</u>	<u>2 220 000</u>			<u>5 180 000</u>	<u>Budżet gminy</u> <u>Fundusze Europejskie dla Podkarpacia 2021-2027</u> Krajowy Plan Odbudowy Norweski Mechanizm Finansowy oraz Mechanizm Finansowy

						Europejskiego Obszaru Gospodarczego
--	--	--	--	--	--	--

Osiągnięcie celów strategicznych GPR, zgodnie z wyznaczonymi kierunkami działań i określonymi dla nich rezultatami, będzie możliwe poprzez realizację 21 przedsięwzięć, które zostały włączone do Programu. Będą one mogły być skutecznie zrealizowane pod warunkiem, że oprócz oddelegowania zasobów ludzkich i udostępnienia zasobów rzeczowych po stronie wszystkich autorów przedsięwzięć (oraz ich partnerów), zostaną zapewnione niezbędne środki finansowe, odpowiednio do zakresu zaplanowanych zadań.

Źródła finansowania przedsięwzięć rewitalizacyjnych można ująć w sześciu grupach, prezentowanych poniżej:

1. Budżet Gminy.

Budżet Gminy jest corocznym planem dochodów i wydatków uchwalanym w formie uchwały budżetowej, stanowiącym podstawę gospodarki finansowej gminy. Budżet zadaniowy oprócz tradycyjnego podziału środków budżetowych zgodnie z klasyfikacją budżetową, zawiera również wyszczególnienie zadań rzeczowych, jakie będą realizowane w danym roku budżetowym. W finansowaniu przedsięwzięć rewitalizacyjnych bardzo ważna jest wieloletnia prognoza finansowa, która obejmuje okres roku budżetowego oraz co najmniej trzech kolejnych lat budżetowych. Zgodnie z ustawą o rewitalizacji oraz ustawą o finansach publicznych, wymagane jest wprowadzenie przedsięwzięć rewitalizacyjnych GPR służących realizacji zadań własnych gminy do wieloletniej prognozy finansowej gminy. Powinno to być dokonane niezwłocznie po uchwaleniu gminnego programu rewitalizacji.

2. Środki Unii Europejskiej

Źródłami wsparcia przedsięwzięć Gminnego Programu Rewitalizacji Gminy Jedlicze na lata 2024-2030^{Plus} będą Fundusze Europejskie dla Rozwoju Społecznego (FERS), Fundusze Europejskie dla Polski Wschodniej (FEPW), Fundusze Europejskie dla Nowoczesnej Gospodarki (FENG) oraz Fundusze Europejskie dla Podkarpacia 2021-2027 (FEP).

Co prawda FEP nie mają wprost dedykowanych środków na realizację gminnych programów rewitalizacji, ale Województwo Podkarpackie planuje wsparcie programów rewitalizacji na podstawie odrębnego działania pn. Program Regiony Rewitalizacji. Jednym z jego głównych celów będzie wzmocnienie zdolności gmin do programowania i wdrażania działań rewitalizacyjnych. Realizacja programu będzie dotyczyła:

3. Krajowe publiczne źródła finansowania

Odpowiednie krajowe publiczne źródła finansowania są wskazane przy przedsięwzięciach tam gdzie możliwe było wskazanie istniejących już źródeł krajowych.

4. Poza unijne europejskie źródła finansowania

Odpowiednie poza unijne europejskie źródła finansowania są wskazane przy przedsięwzięciach tam gdzie już na tym etapie było to możliwe.

5. Prywatne źródła finansowania

Prywatne źródła finansowania dotyczą przedsięwzięć sektora gospodarczego i społecznego finansowanego w całości lub w części ze środków własnych podmiotów gospodarczych i organizacji pozarządowych oraz dotacji przyznawanych przez fundacje korporacyjne, firmy lub osoby prywatne.

6. Dotacje ze środków publicznych

Środki przyznawane w formie dotacji przez administrację rządową lub samorządową.

Podsumowanie

Wskazane w tabelach 24 i 25 potencjalne, zewnętrzne źródła finansowania przedsięwzięć rewitalizacyjnych są listą otwartą. W momencie ogłoszenia innych zewnętrznych źródeł finansowania odpowiednich dla przedsięwzięć rewitalizacyjnych GPR, powinno się je również wykorzystać do montażu finansowego.

Należy założyć, że w okresie realizacji GPR do roku 2030^{Plus}, będą uruchamiane nowe lub odtwarzane i ponawiane dotychczas ogłoszone konkursy dotacyjne. Zmianie podlegać będą również zasady i warunki pozyskiwania środków. Wymaga to ciągłego monitorowania zmieniających się zasad i dostępności źródeł finansowania przedsięwzięć, planowanych do realizacji w ramach GPR.

10. Wdrażanie Gminnego Programu Rewitalizacji

Zgodnie z art. 3 ust. 1 ustawy o rewitalizacji, zadaniem własnym samorządu szczebla gminnego jest przygotowanie, koordynowanie i tworzenie warunków do prowadzenia rewitalizacji.

Schemat 2. Struktura organizacyjna procesu rewitalizacji w Gminie Jedlicze



- **Burmistrz Gminy Jedlicze** jako organ wykonawczym w gminie odpowiada za realizację Gminnego Programu Rewitalizacji Gminy Jedlicze, jest wspierany przez komórki Urzędu Gminy, [Gminne](#) jednostki organizacyjne, Radę Miejską, a także Komitet Rewitalizacji.
- **Komitet Rewitalizacji** stanowi forum współpracy i dialogu interesariuszy GPR z organami Gminy w sprawach dotyczących przygotowania, prowadzenia i oceny rewitalizacji, w ramach opracowywanego i realizowanego Gminnego Programu Rewitalizacji Gminy Jedlicze na lata 2024-2030plus. Komitet pełni funkcję opiniodawczo-doradczą dla Burmistrza Gminy Jedlicze. Zasady wyznaczania składu i działania Komitetu, określa uchwała Rady Miejskiej w Jedliczu, a jego skład zostanie powołany przez Burmistrza Gminy Jedlicze w drodze zarządzenia. W skład Komitetu wejdą przedstawiciele interesariuszy wymienionych w ustawie o rewitalizacji oraz partnerzy wskazani w ustawie z dnia 28 kwietnia 2022 r. o zasadach realizacji zadań finansowanych ze środków europejskich w perspektywie finansowej 2021-2027, w szczególności:
 - mieszkańcy obszaru rewitalizacji oraz właściciele, użytkownicy wieczysti nieruchomości i podmioty zarządzające nieruchomościami znajdującymi się na tym obszarze, w tym spółdzielnie mieszkaniowe, wspólnoty mieszkaniowe, społeczne inicjatywy mieszkaniowe, towarzystwa budownictwa społecznego oraz członków kooperatyw mieszkaniowych współdziałających w celu realizacji na obszarze rewitalizacji inwestycji mieszkaniowej w rozumieniu art. 2 ust. 1 ustawy z dnia 4 listopada 2022 r. o kooperatywach mieszkaniowych oraz zasadach zbywania nieruchomości należących do gminnego zasobu nieruchomości w celu wsparcia realizacji inwestycji mieszkaniowych (t.j. Dz. U. z 2023 r. poz. 28);
 - mieszkańcy gminy inni, niż wymienieni w pkt 1;
 - podmioty prowadzące lub zamierzające prowadzić na obszarze gminy działalność gospodarczą;
 - podmioty prowadzące lub zamierzające prowadzić na obszarze gminy działalność społeczną, w tym organizacje pozarządowe i grupy nieformalne;
 - jednostki samorządu terytorialnego, ich jednostki organizacyjne, oraz organy doradcze i konsultacyjne gminy;
 - organy władzy publicznej;
 - podmioty, inne niż wymienione w pkt 6, realizujące na obszarze rewitalizacji uprawnienia Skarbu Państwa;

- partnerzy społeczno-gospodarczy;
 - podmioty reprezentujące społeczeństwo obywatelskie;
 - podmioty działające na rzecz ochrony środowiska;
 - podmioty odpowiedzialne za promowanie włączenia społecznego, praw podstawowych, praw osób niepełnosprawnych, równości płci i niedyskryminacji.
- **Rada Miejska** uchwała Gminny Program Rewitalizacji, akceptuje jego zmiany oraz zatwierdza środki finansowe na realizację przedsięwzięć. Zgodnie z art. 21. ustawy z dnia 9 października 2015 r. o rewitalizacji, Rada Miejska, niezwłocznie po uchwaleniu Gminnego Programu Rewitalizacji, wprowadzi przedsięwzięcia służące realizacji zadań własnych Gminy, do załącznika do uchwały w sprawie Wieloletniej Prognozy Finansowej Gminy.
 - **Urząd Gminy** będzie zarządzał GPR w ramach istniejących struktur. Za realizację Programu odpowiadać będzie Burmistrz Gminy Jedlicze, [wspierany przez komórki Urzędu Gminy zgodnie z obowiązującą strukturą organizacyjną urzędu gminy.](#)
 - **Zespół Zadaniowy** powołany przez Burmistrza Gminy Jedlicze Zarządzeniem [Nr 242/2024 Burmistrza Gminy Jedlicze z dnia 16 września 2024r. w sprawie powołania Zespołu Zadaniowego ds. Rewitalizacji,](#) uczestniczy w procesie tworzenia dokumentu, odgrywa ważną rolę w identyfikacji problemów i potencjałów gminy, [koordynacji wdrażania poszczególnych projektów w całym okresie realizacji dokumentu, gromadzeniu informacji niezbędnych do monitoringu i ewaluacji celów dokumentu,](#) a jego członkowie biorą aktywny udział w spotkaniach, co zwiększa efektywne wdrażanie GPR.
 - Istotną rolę we wdrażaniu GPR będą miały również **podmioty realizujące przedsięwzięcia** oraz **partnerzy**, z którymi będą realizowane przedsięwzięcia.

11. System monitorowania i ewaluacji Gminnego Programu Rewitalizacji


11.1. Monitoring GPR

Monitoring jest kluczowym źródłem informacji, na podstawie których można ocenić stopień realizacji Gminnego Programu Rewitalizacji. Jego istotą jest możliwość reakcji na trudności pojawiające się w procesie realizacji przedsięwzięć oraz odpowiedzi na zmiany, zachodzące na obszarze rewitalizacji.

Monitoring operacyjny, w oparciu o wskaźniki realizacji celów, prowadzony będzie w cyklu [dwuletnim](#), za pomocą karty monitoringowej. Podmiot odpowiedzialny za realizację przedsięwzięcia rewitalizacyjnego, wpisanego do programu rewitalizacji, zobowiązany będzie przekazywać wypełnioną kartę monitoringową do [komórki organizacyjnej Urzędu Gminy w Jedliczu odpowiedzialnej za opracowywanie i aktualizację dokumentów strategicznych dla gminy](#), gdzie nastąpi proces weryfikacji poprawności wypełnionych kart pod względem kompletności informacji. Na podstawie informacji zawartych w zebranych kartach monitoringowych zostanie sporządzone zbiorcze sprawozdanie na temat postępów w realizacji przedsięwzięć rewitalizacyjnych. Sprawozdanie zostanie przedłożone do zatwierdzenia Burmistrzowi Gminy Jedlicze, a następnie przekazane do zaopiniowania Komitetowi Rewitalizacji.

Poniżej przedstawiono wzór karty monitoringu.

Tabela 26. Wzór karty monitoringu.

<div>KARTA</div> <div>MONITORINGOWA</div> <div><i>Gminny Program Rewitalizacji Gminy Jedlicze na lata 2024-2030</i>Plus</div> <div> Gmina Jedlicze</div>	
Okres, za jaki sporządzane jest sprawozdanie	(np. styczeń - grudzień 2025 r.)

<p style="text-align: center;">Przedsięwzięcie rewitalizacyjne</p> <p style="text-align: center;">.....</p> <p style="text-align: center;">(należy wpisać tytuł przedsięwzięcia rewitalizacyjnego)</p>	
<p>Nazwa jednostki (jednostka organizacyjna Miasta /komórka organizacyjna Urzędu Gminy/inna komórka/inny podmiot realizujący zadanie)</p>	
<p>Osoba sporządzająca sprawozdanie (imię i nazwisko, telefon, adres e-mail)</p>	
<p style="text-align: center;">Realizacja przedsięwzięcia</p>	
<p>Działania zrealizowane</p>	
<p>Działania w trakcie realizacji</p>	
<p>Działania niezrealizowane wraz z uzasadnieniem</p>	
<p>Poniesione koszty</p>	
<p style="text-align: center;">Harmonogram realizacji przedsięwzięcia</p>	

Plan (należy wpisać zakładane terminy realizacji)				
Wykonanie (należy wpisać rzeczywiste terminy realizacji)				
Wskaźniki monitoringowe				
Nazwa wskaźnika	Rok 1 (np. 2024)		Rok 2 (np. 2025)	
	Plan	Wykonanie	Plan	Wykonanie
np. liczba zrealizowanych spotkań				
Opis napotkanych trudności w prawidłowej realizacji zadań				
Planowane w ramach dalszych prac nad projektem działania konieczne do zrealizowania i niezbędne do ich realizacji zasoby				
Harmonogram prac planowanych na kolejne lata				
Uwagi dotyczące zapisów GPR wraz z uzasadnieniem				

Źródło: opracowanie własne

Monitoring na poziomie strategicznym dotyczy postępów w całościowej realizacji GPR. Celem całego procesu jest wyprowadzenie obszaru rewitalizacji z kryzysu, zatem całościowa realizacja GPR winna mieć odzwierciedlenie w poprawie wskaźników obrazujących stopień kryzysu obszaru rewitalizacji.

Z uwagi na to, że na efekty pożądaných zmian należy oczekiwać dłużej niż na rezultaty pojedynczych projektów, ich pomiar będzie dokonywany raz na trzy lata, zgodnie z zapisami ustawy - w formie ewaluacji. Poniżej przedstawiono wskaźniki monitoringu osiągnięcia celów rewitalizacji.

Tabela 27. Wskaźniki monitorowania osiągnięcia celów rewitalizacyjnych GPR.

Cel rewitalizacji	Nazwa wskaźnika	Wartość wskaźnika		Źródło danych
		Bazowa	Trend	
Cel rewitalizacyjny 1 Wzmocnienie kapitału społecznego i przeciwdziałanie wykluczeniu społecznemu na obszarze rewitalizacji	Liczba osób korzystających z obiektów pomocy społecznej objętych wsparciem	0	wzrost	Urząd Gminy Jedlicze
Cel rewitalizacyjny 2 Poprawa jakości życia i integracji międzypokoleniowej mieszkańców obszaru rewitalizacji	Liczba wydarzeń publicznych odbywających się w oparciu o zrewitalizowaną przestrzeń	0	wzrost	Urząd Gminy Jedlicze
	Liczba instytucji publicznych objętych wsparciem w ramach działań rewitalizacyjnych	0	wzrost	
Cel rewitalizacyjny 3 Trwały rozwój aktywności gospodarczej mieszkańców obszaru rewitalizacji oraz promocja lokalnych firm	Liczba nowo zarejestrowanych podmiotów gospodarczych w rejestrze REGON w przeliczeniu na 100 osób wg faktycznego miejsca zamieszkania	0	wzrost	Urząd Gminy Jedlicze

Cel rewitalizacyjny 4 Poprawa funkcjonalności, dostępności i estetyki przestrzeni na obszarze rewitalizacji	Liczba wydarzeń publicznych odbywających się w oparciu o zrewitalizowaną przestrzeń	0	wzrost	Urząd Gminy Jedlicze
	Liczba projektów obejmujących zagospodarowanie przestrzeni publicznych	0	wzrost	
	Liczba osób korzystających z obiektów sportowych objętych wsparciem	0	wzrost	
Cel rewitalizacyjny 5 Poprawa jakości i dostępności obiektów i infrastruktury obszaru rewitalizacji	Liczba budynków użyteczności publicznej, których stan techniczny uległ poprawie	0	wzrost	Urząd Gminy Jedlicze
Cel rewitalizacyjny 6 Poprawa stanu środowiska naturalnego	Liczba zmodernizowanych obiektów służących Ochotniczej Straży Pożarnej	0	wzrost	Urząd Gminy Jedlicze
	Liczba kampanii edukacyjnych zwiększających świadomość mieszkańców w zakresie poprawy jakości środowiska	0	wzrost	Urząd Gminy Jedlicze

Źródło: opracowanie własne

Dobrze zaplanowany i szczegółowy monitoring pozwoli na pozyskiwanie aktualnych danych jakościowych i ilościowych oraz na utrzymanie kontaktu ze wszystkimi podmiotami realizującymi przedsięwzięcia. W kolejnym etapie, gromadzone dane z monitoringu, pozwolą na właściwe przeprowadzenie ewaluacji.

11.2. Ewaluacja GPR

W ramach procesu ewaluacji przewiduje się ewaluację okresową oraz ewaluację końcową.

Ewaluacja okresowa będzie oparta na sprawozdaniach z monitoringu na poziomie operacyjnym oraz z monitoringu na poziomie strategicznym. Ewaluacja będzie realizowana raz na trzy lata i obejmie zarówno ocenę aktualności oraz stopnia realizacji wszystkich działań zaplanowanych do realizacji w ramach GPR.

Prowadzenie monitoringu pozwoli na ciągłą weryfikację postępu wdrażania projektów i ewentualną reakcję poprzez aktualizację dokumentu, o ile zajdzie taka potrzeba. Prezentowane w GPR narzędzia monitoringu przełożą się na jego realizację w sposób zgodny z regulacjami prawnymi, w szczególności Ustawą o rewitalizacji.. Monitoring będzie odbywał się przy pomocy tabeli ewaluacyjnej oraz karty monitoringu.

Raport z ewaluacji zostanie przedłożony do zatwierdzenia Burmistrzowi Gminy, a następnie przekazany do zaopiniowania Komitetowi Rewitalizacji. Po zaopiniowaniu przez Komitet Rewitalizacji, podlegać będzie ogłoszeniu na stronie podmiotowej gminy w Biuletynie Informacji Publicznej.

W oparciu o rekomendacje zawarte w raportach z ewaluacji oraz w reakcji na sprawozdania monitoringowe i potrzeby podjęcia dodatkowych działań w ramach GPR, możliwe będzie wprowadzanie modyfikacji do GPR.

W razie potrzeby zmiany GPR, Urząd Gminy i [komórka organizacyjna Urzędu Gminy w Jedliczu odpowiedzialna za opracowywanie i aktualizację dokumentów strategicznych dla gminy](#) opracuje projekt zmodyfikowanego programu rewitalizacji, który następnie przekaże do zaopiniowania Komitetowi Rewitalizacji. Projekt zostanie przedłożony Radzie Miejskiej, w celu podjęcia uchwały o zmianie zapisów GPR. Zmiana Gminnego Programu Rewitalizacji, zgodnie z ustawą, następuje w trybie w jakim jest on uchwalany.

Ewaluacja końcowa (ex-post) zostanie sporządzona na zakończenie obowiązywania Gminnego Programu Rewitalizacji Gminy Jedlicze na lata 2024-2030^{Plus}. Zostanie ona zlecona podmiotowi zewnętrznemu, który przygotuje raport z ewaluacji. Raport końcowy będzie zawierał ocenę stopnia zaawansowania wdrażania GPR, sporządzoną w oparciu o poziom osiągnięcia wskaźników monitoringu, wskazanych we wszystkich przedsięwzięciach rewitalizacyjnych. Raport powinien zawierać również ocenę skuteczności i efektywności działań rewitalizacyjnych, w odniesieniu do założonych celów rewitalizacyjnych Gminnego Programu Rewitalizacji.

Raport końcowy powinien również zawierać rekomendacje do podjęcia kolejnych działań aktualizujących i usprawniających rewitalizację w gminie. Rekomendacje zawarte w raporcie końcowym będą przedłożone Komitetowi Rewitalizacji do zaopiniowania.

12. Harmonogram działań

Prace związane z opracowaniem i przyjęciem GPR rozpoczęły się w 2024 r. Prace związane z realizacją Gminnego Programu Rewitalizacji obejmują perspektywę lat 2024-2030^{Plus}. Ewaluacja, sporządzona w 2030 r., będzie podstawą do decyzji, czy należy kontynuować działania w ramach obowiązującego programu.

Przedział lat 2024-2030 to okres:

- wyznaczenia obszaru zdegradowanego i rewitalizacji,
- opracowania i przyjęcia GPR,
- realizacji przedsięwzięć,
- monitorowania i ewaluacji okresowej,
- ewaluacji zakończonej rekomendacjami o przedłużeniu obowiązywania programu po roku 2030.

Tabela 28. Harmonogram realizacji przedsięwzięć rewitalizacyjnych.

NAZWA PRZEDSIĘWZIĘCIA	2024	2025	2026	2027	2028	2029	2030+
1. Budowa sali gimnastycznej przy Szkole Podstawowej <u>im. Władysława Broniewskiego</u> w Piotrówce							
2. Działamy razem i wzmacniamy spójność społeczną							
3. Potocki <u>F</u> estiwal Jabłka							
4. Wzrost integracji społeczności lokalnej poprzez poprawę oferty spędzania wolnego czasu i wyznaczenie ogólnodostępnego szlaku rowerowego „Historia Dworów Szlacheckich” prowadzącego do atrakcji turystycznych							
5. 12 Podkarpacki Festiwal Twórczości Ludowej NUTA 2026							
6. „Korzenie i skrzydła- rewitalizacja Gminy Jedlicze przez kulturę”							
7. Działajmy razem sposób na tożsamość							
8. W zdrowym ciele zdrowy duch- upowszechnienie kultury fizycznej, sportu i rekreacji							

9. Utworzenie przestrzeni rekreacyjno-wypoczynkowej w Chlebnej na działce nr ewid. 394/7							
10. Rewitalizacja terenu starego folwarku w Chlebnej i stworzenie kompleksu turystycznego „Folwark Chlebna” wraz budową nowego budynku galerii muzealnej i zagospodarowaniem terenu							
11. Poprawa bezpieczeństwa poprzez modernizację placu zabaw i budowę ogrodzenia przy Szkole Podstawowej im. Władysława Broniewskiego w Piotrówce							
12. Modernizacja budynku Przedszkola Filialnego w Potoku wraz z zagospodarowaniem terenu							
13. Modernizacja szatni sportowej w Potoku.							
14. Zagospodarowanie przestrzeni wokół Szkoły Podstawowej im. Antoniego Jaracza w Dobieszynie na cele sportowo-rekreacyjne							
15. Modernizacja infrastruktury kompleksu sportowego w Dobieszynie							
16. Budowa Centrum Przesiadkowego w Jedliczu wraz z zagospodarowaniem terenu.							
17. Przebudowa Domu Pomocy Społecznej w Jedliczu.							
18. „Stymulowanie rozwoju lokalnego obszarów rewitalizacji poprzez poprawę bezpieczeństwa i integrację społeczności lokalnej”							
19. Przeciwdziałanie wykluczeniu społecznemu poprzez integrację wielopokoleniową na obszarze rewitalizacji”							
20. Przebudowa i nadbudowa budynku Ochotniczej Straży Pożarnej w m. Chlebna							
21. Rozwiązanie problemów społecznych osób zagrożonych wykluczeniem społecznym ze szczególnym uwzględnieniem dzieci i młodzieży poprzez organizację wsparcia specjalistycznego, organizację zajęć edukacyjnych, kulturalnych, artystycznych i społecznych.							

Źródło: opracowanie własne

13. Mechanizmy włączenia interesariuszy i partycypacja społeczna w procesie rewitalizacji

W ramach prac nad Gminnym Programem Rewitalizacji Gminy Jedlicze na lata 2024-2030 [Plus](#) przyjęto, że zasada partycypacji społecznej będzie towarzyszyć procesowi na każdym etapie.

Gminny Program Rewitalizacji opracowany został przy współudziale szeroko rozumianych interesariuszy GPR, do których zaliczono:

- mieszkańców obszaru rewitalizacji oraz właścicieli, użytkowników wieczystych nieruchomości i podmiotów zarządzających nieruchomościami znajdującymi się na tym obszarze, w tym spółdzielnie mieszkaniowe, wspólnoty mieszkaniowe, społeczne inicjatywy mieszkaniowe, towarzystwa budownictwa społecznego oraz członków kooperatyw mieszkaniowych współdziałających w celu realizacji na obszarze rewitalizacji inwestycji mieszkaniowej w rozumieniu art. 2 ust. 1 ustawy z dnia 4 listopada 2022 r. o kooperatywach mieszkaniowych oraz zasadach zbywania nieruchomości należących do gminnego zasobu nieruchomości w celu wsparcia realizacji inwestycji mieszkaniowych (t.j. Dz. U. z 2023 r. poz. 28);
- mieszkańców gminy innych niż wymienieni w pkt 1;
- podmioty prowadzące lub zamierzające prowadzić na obszarze gminy działalność gospodarczą;
- podmioty prowadzące lub zamierzające prowadzić na obszarze gminy działalność społeczną, w tym organizacje pozarządowe i grupy nieformalne;
- jednostki samorządu terytorialnego, ich jednostki organizacyjne, oraz organy doradcze i konsultacyjne gminy;
- organy władzy publicznej;
- podmioty, inne niż wymienione w pkt 6, realizujące na obszarze rewitalizacji uprawnienia Skarbu Państwa;
- partnerów społeczno-gospodarczych;
- podmioty reprezentujące społeczeństwo obywatelskie;
- podmioty działające na rzecz ochrony środowiska;
- podmioty odpowiedzialne za promowanie włączenia społecznego, praw podstawowych, praw osób niepełnosprawnych, równości płci i niedyskryminacji.

W trakcie prac nad dokumentem podjęto działania, które miały wyczerpująco zdiagnozować potrzeby i oczekiwania interesariuszy oraz problemy występujące w dwóch Podobszarach rewitalizacji w sferze społecznej, gospodarczej, przestrzenno-funkcjonalnej, technicznej i środowiskowej oraz włączyć całą

społeczność w aktywną pracę nad programem. Na każdym etapie prac nad GPR podejmowano działania włączające interesariuszy procesu rewitalizacji, tak by cały proces opracowania GPR był jak najbardziej uspołeczniony: informowano, konsultowano, wypracowywano wspólnie rozwiązania, zachęcano do uczestnictwa w realizacji.



@ReallyGreatSite

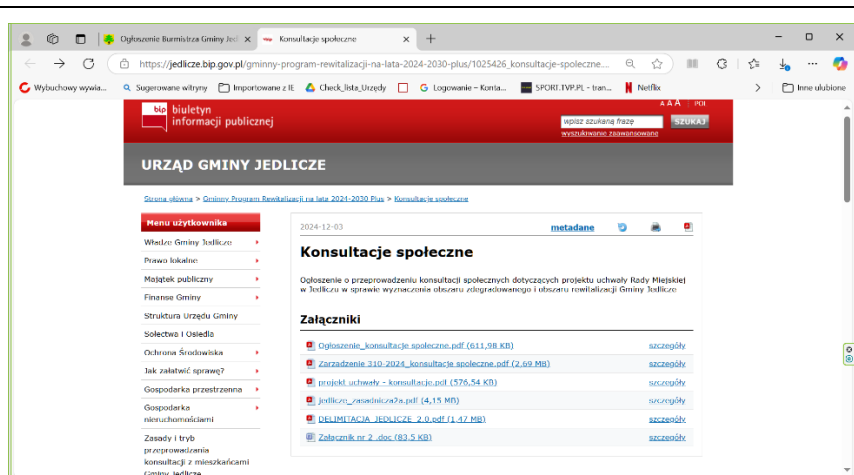
W ramach prac nad Gminnym Programem Rewitalizacji Gminy Jedlicze przeprowadzono następujące działania, mające wpływ na uspołecznienie procesu jego powstania:

Informowanie

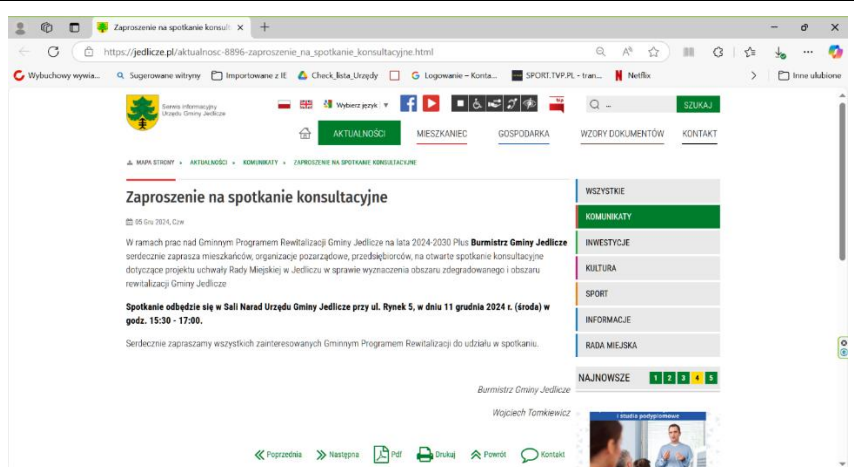
O rozpoczęciu konsultacji społecznych dotyczących wyznaczenia obszaru zdegradowanego i rewitalizacji oraz formach, w jakich będą prowadzone, powiadomiono interesariuszy w dniu 03 grudnia 2024 roku Zarządzeniem Nr 310/2024 Burmistrza Gminy Jedlicze z dnia 03 grudnia 2024 roku.

Obwieszczenie w sprawie przeprowadzenia konsultacji, było podane do publicznej wiadomości od dnia 4 grudnia 2024r. poprzez zamieszczenie:


1) W Biuletynie Informacji Publicznej Urzędu Gminy Jedlicze w zakładce Gminny Program Rewitalizacji na lata 2024 – 2030Plus.



2) Na stronie internetowej Gminy Jędrzejów pod adresem: www.jedlicze.pl.



3) Na tablicy ogłoszeń Urzędu Gminy Jędrzejów.



<p>4) W prasie lokalnej. Opublikowane w gazecie regionalnej Nowiny w dniu 4 grudnia 2024 roku w numerze 235 ogłoszenie o konsultacjach społecznych</p>	<table border="1"> <tr> <td> <div>REKLAMA</div> <div>0011227159</div> <div>OGŁOSZENIE</div> <p>o przeprowadzeniu konsultacji społecznych dotyczących projektu uchwały Rady Miejskiej w Jeliczu w sprawie wyznaczenia obszaru zdegradowanego i obszaru rewitalizacji Gminy Jelicze.</p> <p>Na podstawie art. 5a ust. 1 ustawy z dnia 8 marca 1990 r. o samorządzie gminnym (t.j. Dz. U. z 2024 r. poz. 1465 z późn. zm.) oraz art. 11 ust. 3 w związku z art. 6 ustawy z dnia 9 października 2015 r. o rewitalizacji (t.j. Dz. U. z 2024 r. poz. 278),</p> <p>Burmistrz Gminy Jelicze</p> <p>ogłasza przeprowadzenie konsultacji społecznych dotyczących projektu uchwały Rady Miejskiej w Jeliczu w sprawie wyznaczenia obszaru zdegradowanego i obszaru rewitalizacji Gminy Jelicze.</p> <p>Przedmiotem konsultacji jest projekt uchwały Rady Miejskiej w Jeliczu w sprawie wyznaczenia obszaru zdegradowanego i obszaru rewitalizacji Gminy Jelicze. Konsultacje mają na celu prezentację, zebranie uwag, propozycji i opinii dotyczących wyznaczenia obszaru zdegradowanego i obszaru rewitalizacji Gminy Jelicze na potrzeby opracowania Gminnego Programu Rewitalizacji Gminy Jelicze na lata 2024-2030 Plus.</p> <p>1. Konsultacje społeczne prowadzone będą w okresie od dnia 4 grudnia 2024 r. do dnia 7 stycznia 2025 r. w następujących formach:</p> <p>1) otwartego spotkania konsultacyjnego z mieszkańcami Gminy Jelicze, które odbędzie się w dniu 11 grudnia 2024 r. w sali narad Urzędu Gminy Jelicze, ul. Rynek 5, 38-460 Jelicze w godz. od 15³⁰ do 17⁰⁰,</p> <p>2) zgłaszania propozycji, uwag i opinii w formie papierowej lub drogą elektroniczną na adres: ug@jelicze.pl na formularzu konsultacji społecznych, który dostępny będzie:</p> <p>a) w Biuletynie Informacji Publicznej Urzędu Gminy Jelicze w zakładce Gminny Program rewitalizacji na lata 2024 – 2030 Plus,</p> <p>b) na stronie internetowej Gminy Jelicze Urzędu Gminy Jelicze: www.jelicze.pl</p> <p>c) w Referacie ds. Strategii i Pozyskiwania Funduszy Urzędu Gminy Jelicze, 38-460 Jelicze ul. Rynek 6, pokój nr 12,</p> <p>d) podczas spotkania otwartego, o którym mowa w pkt 1 ppkt 1).</p> <p>2. Diagnoza oraz delimitacja obszaru zdegradowanego i obszaru rewitalizacji wraz z formularzem konsultacyjnym udostępnione będą od dnia 4 grudnia 2024 r. w następujących miejscach:</p> <p>1) w Biuletynie Informacji Publicznej Urzędu Gminy Jelicze w zakładce Gminny Program Rewitalizacji na lata 2024 – 2030 Plus,</p> <p>2) na stronie internetowej Gminy Jelicze pod adresem: www.jelicze.pl</p> <p>3) w Referacie ds. Strategii i Pozyskiwania Funduszy Urzędu Gminy Jelicze, ul. Rynek 6, pokój nr 12,</p> <p>4) podczas spotkania otwartego, o którym mowa w pkt 1 ppkt 1).</p> <p>3. Wypełnione formularze konsultacyjne można przekazać:</p> <p>a) drogą korespondencyjną na adres: Urząd Gminy Jelicze, 38-460 Jelicze, ul. Rynek 6,</p> <p>b) drogą elektroniczną na adres: ug@jelicze.pl</p> <p>c) w trakcie otwartego spotkania konsultacyjnego z mieszkańcami Gminy Jelicze, które odbędzie się w dniu 11 grudnia 2024 r. w godzinach od 15³⁰ do 17⁰⁰.</p> <p>4. Wszelkie zapytania w trakcie trwania konsultacji należy kierować drogą elektroniczną na adres: ug@jelicze.pl lub telefonicznie po numerem telefonu 13 44 847 39 od poniedziałku do piątku w godzinach pracy urzędu.</p> <p>5. Nie będą rozpatrywane propozycje i opinie:</p> <p>1) Przekazane w innej formie niż na formularzu konsultacyjnym (za wyjątkiem propozycji i opinii zgłoszonych podczas spotkania otwartego),</p> <p>2) Zgłoszone na formularzu konsultacyjnym z datą wpływu przed dniem 4 grudnia 2024 r. albo po dniu 7 stycznia 2025 r.</p> <p>Burmistrz Gminy Jelicze Wojciech Tomkiewicz</p> </td></tr> </table>	<div>REKLAMA</div> <div>0011227159</div> <div>OGŁOSZENIE</div> <p>o przeprowadzeniu konsultacji społecznych dotyczących projektu uchwały Rady Miejskiej w Jeliczu w sprawie wyznaczenia obszaru zdegradowanego i obszaru rewitalizacji Gminy Jelicze.</p> <p>Na podstawie art. 5a ust. 1 ustawy z dnia 8 marca 1990 r. o samorządzie gminnym (t.j. Dz. U. z 2024 r. poz. 1465 z późn. zm.) oraz art. 11 ust. 3 w związku z art. 6 ustawy z dnia 9 października 2015 r. o rewitalizacji (t.j. Dz. U. z 2024 r. poz. 278),</p> <p>Burmistrz Gminy Jelicze</p> <p>ogłasza przeprowadzenie konsultacji społecznych dotyczących projektu uchwały Rady Miejskiej w Jeliczu w sprawie wyznaczenia obszaru zdegradowanego i obszaru rewitalizacji Gminy Jelicze.</p> <p>Przedmiotem konsultacji jest projekt uchwały Rady Miejskiej w Jeliczu w sprawie wyznaczenia obszaru zdegradowanego i obszaru rewitalizacji Gminy Jelicze. Konsultacje mają na celu prezentację, zebranie uwag, propozycji i opinii dotyczących wyznaczenia obszaru zdegradowanego i obszaru rewitalizacji Gminy Jelicze na potrzeby opracowania Gminnego Programu Rewitalizacji Gminy Jelicze na lata 2024-2030 Plus.</p> <p>1. Konsultacje społeczne prowadzone będą w okresie od dnia 4 grudnia 2024 r. do dnia 7 stycznia 2025 r. w następujących formach:</p> <p>1) otwartego spotkania konsultacyjnego z mieszkańcami Gminy Jelicze, które odbędzie się w dniu 11 grudnia 2024 r. w sali narad Urzędu Gminy Jelicze, ul. Rynek 5, 38-460 Jelicze w godz. od 15³⁰ do 17⁰⁰,</p> <p>2) zgłaszania propozycji, uwag i opinii w formie papierowej lub drogą elektroniczną na adres: ug@jelicze.pl na formularzu konsultacji społecznych, który dostępny będzie:</p> <p>a) w Biuletynie Informacji Publicznej Urzędu Gminy Jelicze w zakładce Gminny Program rewitalizacji na lata 2024 – 2030 Plus,</p> <p>b) na stronie internetowej Gminy Jelicze Urzędu Gminy Jelicze: www.jelicze.pl</p> <p>c) w Referacie ds. Strategii i Pozyskiwania Funduszy Urzędu Gminy Jelicze, 38-460 Jelicze ul. Rynek 6, pokój nr 12,</p> <p>d) podczas spotkania otwartego, o którym mowa w pkt 1 ppkt 1).</p> <p>2. Diagnoza oraz delimitacja obszaru zdegradowanego i obszaru rewitalizacji wraz z formularzem konsultacyjnym udostępnione będą od dnia 4 grudnia 2024 r. w następujących miejscach:</p> <p>1) w Biuletynie Informacji Publicznej Urzędu Gminy Jelicze w zakładce Gminny Program Rewitalizacji na lata 2024 – 2030 Plus,</p> <p>2) na stronie internetowej Gminy Jelicze pod adresem: www.jelicze.pl</p> <p>3) w Referacie ds. Strategii i Pozyskiwania Funduszy Urzędu Gminy Jelicze, ul. Rynek 6, pokój nr 12,</p> <p>4) podczas spotkania otwartego, o którym mowa w pkt 1 ppkt 1).</p> <p>3. Wypełnione formularze konsultacyjne można przekazać:</p> <p>a) drogą korespondencyjną na adres: Urząd Gminy Jelicze, 38-460 Jelicze, ul. Rynek 6,</p> <p>b) drogą elektroniczną na adres: ug@jelicze.pl</p> <p>c) w trakcie otwartego spotkania konsultacyjnego z mieszkańcami Gminy Jelicze, które odbędzie się w dniu 11 grudnia 2024 r. w godzinach od 15³⁰ do 17⁰⁰.</p> <p>4. Wszelkie zapytania w trakcie trwania konsultacji należy kierować drogą elektroniczną na adres: ug@jelicze.pl lub telefonicznie po numerem telefonu 13 44 847 39 od poniedziałku do piątku w godzinach pracy urzędu.</p> <p>5. Nie będą rozpatrywane propozycje i opinie:</p> <p>1) Przekazane w innej formie niż na formularzu konsultacyjnym (za wyjątkiem propozycji i opinii zgłoszonych podczas spotkania otwartego),</p> <p>2) Zgłoszone na formularzu konsultacyjnym z datą wpływu przed dniem 4 grudnia 2024 r. albo po dniu 7 stycznia 2025 r.</p> <p>Burmistrz Gminy Jelicze Wojciech Tomkiewicz</p>
<div>REKLAMA</div> <div>0011227159</div> <div>OGŁOSZENIE</div> <p>o przeprowadzeniu konsultacji społecznych dotyczących projektu uchwały Rady Miejskiej w Jeliczu w sprawie wyznaczenia obszaru zdegradowanego i obszaru rewitalizacji Gminy Jelicze.</p> <p>Na podstawie art. 5a ust. 1 ustawy z dnia 8 marca 1990 r. o samorządzie gminnym (t.j. Dz. U. z 2024 r. poz. 1465 z późn. zm.) oraz art. 11 ust. 3 w związku z art. 6 ustawy z dnia 9 października 2015 r. o rewitalizacji (t.j. Dz. U. z 2024 r. poz. 278),</p> <p>Burmistrz Gminy Jelicze</p> <p>ogłasza przeprowadzenie konsultacji społecznych dotyczących projektu uchwały Rady Miejskiej w Jeliczu w sprawie wyznaczenia obszaru zdegradowanego i obszaru rewitalizacji Gminy Jelicze.</p> <p>Przedmiotem konsultacji jest projekt uchwały Rady Miejskiej w Jeliczu w sprawie wyznaczenia obszaru zdegradowanego i obszaru rewitalizacji Gminy Jelicze. Konsultacje mają na celu prezentację, zebranie uwag, propozycji i opinii dotyczących wyznaczenia obszaru zdegradowanego i obszaru rewitalizacji Gminy Jelicze na potrzeby opracowania Gminnego Programu Rewitalizacji Gminy Jelicze na lata 2024-2030 Plus.</p> <p>1. Konsultacje społeczne prowadzone będą w okresie od dnia 4 grudnia 2024 r. do dnia 7 stycznia 2025 r. w następujących formach:</p> <p>1) otwartego spotkania konsultacyjnego z mieszkańcami Gminy Jelicze, które odbędzie się w dniu 11 grudnia 2024 r. w sali narad Urzędu Gminy Jelicze, ul. Rynek 5, 38-460 Jelicze w godz. od 15³⁰ do 17⁰⁰,</p> <p>2) zgłaszania propozycji, uwag i opinii w formie papierowej lub drogą elektroniczną na adres: ug@jelicze.pl na formularzu konsultacji społecznych, który dostępny będzie:</p> <p>a) w Biuletynie Informacji Publicznej Urzędu Gminy Jelicze w zakładce Gminny Program rewitalizacji na lata 2024 – 2030 Plus,</p> <p>b) na stronie internetowej Gminy Jelicze Urzędu Gminy Jelicze: www.jelicze.pl</p> <p>c) w Referacie ds. Strategii i Pozyskiwania Funduszy Urzędu Gminy Jelicze, 38-460 Jelicze ul. Rynek 6, pokój nr 12,</p> <p>d) podczas spotkania otwartego, o którym mowa w pkt 1 ppkt 1).</p> <p>2. Diagnoza oraz delimitacja obszaru zdegradowanego i obszaru rewitalizacji wraz z formularzem konsultacyjnym udostępnione będą od dnia 4 grudnia 2024 r. w następujących miejscach:</p> <p>1) w Biuletynie Informacji Publicznej Urzędu Gminy Jelicze w zakładce Gminny Program Rewitalizacji na lata 2024 – 2030 Plus,</p> <p>2) na stronie internetowej Gminy Jelicze pod adresem: www.jelicze.pl</p> <p>3) w Referacie ds. Strategii i Pozyskiwania Funduszy Urzędu Gminy Jelicze, ul. Rynek 6, pokój nr 12,</p> <p>4) podczas spotkania otwartego, o którym mowa w pkt 1 ppkt 1).</p> <p>3. Wypełnione formularze konsultacyjne można przekazać:</p> <p>a) drogą korespondencyjną na adres: Urząd Gminy Jelicze, 38-460 Jelicze, ul. Rynek 6,</p> <p>b) drogą elektroniczną na adres: ug@jelicze.pl</p> <p>c) w trakcie otwartego spotkania konsultacyjnego z mieszkańcami Gminy Jelicze, które odbędzie się w dniu 11 grudnia 2024 r. w godzinach od 15³⁰ do 17⁰⁰.</p> <p>4. Wszelkie zapytania w trakcie trwania konsultacji należy kierować drogą elektroniczną na adres: ug@jelicze.pl lub telefonicznie po numerem telefonu 13 44 847 39 od poniedziałku do piątku w godzinach pracy urzędu.</p> <p>5. Nie będą rozpatrywane propozycje i opinie:</p> <p>1) Przekazane w innej formie niż na formularzu konsultacyjnym (za wyjątkiem propozycji i opinii zgłoszonych podczas spotkania otwartego),</p> <p>2) Zgłoszone na formularzu konsultacyjnym z datą wpływu przed dniem 4 grudnia 2024 r. albo po dniu 7 stycznia 2025 r.</p> <p>Burmistrz Gminy Jelicze Wojciech Tomkiewicz</p>		

219

Konsultacje społeczne projektu uchwały Rady Miejskiej Gminy Jedlicze w sprawie wyznaczenia obszaru zdegradowanego i obszaru rewitalizacji

Ważnym elementem umożliwiającym interesariuszom uczestnictwo w procesie rewitalizacji gminy były konsultacje społeczne uchwały w sprawie wyznaczenia obszaru zdegradowanego i obszaru rewitalizacji Gminy Jedlicze.

Konsultacje przeprowadzono w następujących formach:

- 1) Zbierania uwag w formie papierowej i elektronicznej.
- 2) Zbierania uwag ustnych, w okresie od 4 grudnia 2024 r. do 7 stycznia 2025 r.
- 3) Otwartego spotkania z interesariuszami rewitalizacji w dniu 11 grudnia 2024 r.

Zbieranie propozycji, opinii i uwag w formie papierowej i elektronicznej polegało na możliwości wypełnienia formularza konsultacji społecznych dotyczącego wyznaczenia obszaru zdegradowanego i rewitalizacji Gminy Jedlicze na piśmie i wysłania go pocztą tradycyjną na adres Urzędu Gminy Jedlicze, ul. Rynek 6, 38-460 Jedlicze lub drogą elektroniczną na adres: ug@jedlicze.pl na formularzu konsultacji społecznych. W okresie trwania konsultacji społecznych łącznie wpłynęły 4 wypełnione formularze.

Zbieranie uwag ustnych było możliwe od dnia 4 grudnia 2024 r. do dnia 7 stycznia 2025 r. w Referacie ds. Strategii i Pozyskiwania Funduszy Urzędu Gminy Jedlicze, ul. Rynek 6, 38-460 Jedlicze, pokój nr 12 lub telefonicznie po numerem telefonu 13 44 847 39 od poniedziałku do piątku w godzinach pracy urzędu. Od dnia 4 grudnia 2024 r. dostępne były: projekt uchwały wraz z załącznikiem graficznym w skali 1:5000 oraz formularz konsultacyjny do zgłaszania uwag oraz materiał informacyjny: „Diagnoza delimitacyjna służąca wyznaczeniu obszaru zdegradowanego i obszaru rewitalizacji Gminy Jedlicze”.

Otwarte spotkanie konsultacyjne z mieszkańcami Gminy Jedlicze odbyło się w sali narad Urzędu Gminy Jedlicze, ul. Rynek 5, 38-460 Jedlicze w godz. od 15:30 do 17:00.

Na spotkanie zostali zaproszeni interesariusze rewitalizacji, zgodnie z art. 5 w związku z art. 2 ust. 2 ustawy z dnia 9 października 2015 r. o rewitalizacji (t.j. Dz. U. z 2024r. poz. 278).:

- Mieszkańcy.
- Właściciele, użytkownicy wieczystych nieruchomości i podmioty zarządzające nieruchomościami, znajdującymi się na obszarach rewitalizacji (spółdzielnie mieszkaniowe, wspólnoty mieszkaniowe i towarzystwa budownictwa).
- Przedstawiciele służb porządkowych i mundurowych (Policja, OSP).
- Przedstawiciele służby zdrowia.
- Przedstawiciele podmiotów prowadzących na obszarze miasta działalność gospodarczą.

- Przedstawiciele instytucji otoczenia biznesu.
- Przedstawiciele podmiotów prowadzących na obszarze miasta działalność społeczną, w tym organizacji pozarządowych i grup nieformalnych.
- Przedstawiciele Rady Miejskiej.
- Przedstawiciele Urzędu Gminy i jednostek organizacyjnych Gminy.

W spotkaniu wzięło udział 7 osób. Konsultacje zostały przygotowane i przeprowadzone przez Inspektora w Referacie ds. Strategii i Pozyskiwania Funduszy Urzędu Gminy Jedlicze oraz przedstawiciela Konsorcjum Wykonawcy GPR. Konsultacje prowadzone były zgodnie z przyjętym w Zarządzeniu Nr 310/2024 Burmistrza Gminy Jedlicze z dnia 3 grudnia 2024r., sposobem ich przeprowadzenia. Przez cały okres trwania konsultacji nie zgłoszone zostały żadne bezpośrednie uwagi dotyczące projektu uchwały Rady Miejskiej w Jedliczu w sprawie wyznaczenia obszaru zdegradowanego i obszaru rewitalizacji Gminy Jedlicze wraz z załącznikiem, mapą zasadniczą w skali 1:5 000 oraz „Diagnozy delimitacyjnej służącej wyznaczeniu obszaru zdegradowanego i obszaru rewitalizacji Gminy Jedlicze”. Natomiast zgłoszone uwagi i opinie mające charakter wniosków złożonych w 4 wypełnionych formularzach oraz w trakcie otwartego spotkania konsultacyjnego z mieszkańcami Gminy Jedlicze nie odnosiły się do analizy delimitacyjnej i granic wyznaczonego obszaru zdegradowanego i rewitalizacji.

Raport podsumowujący przebieg konsultacji, zawierające wykaz zgłoszonych uwag wraz z odniesieniem się do nich zostały zamieszczone w Biuletynie Informacji Publicznej [Urzędu Gminy w Jedliczu](#).

Ogłoszenie o przystąpieniu do sporządzenia Gminnego Programu Rewitalizacji

Przystąpienie do sporządzenia Gminnego Programu Rewitalizacji zostało ogłoszone obwieszczeniem Burmistrza Gminy Jedlicze [z dnia 31 marca 2025r. znak RS.062.1.10.2025.ZA](#) o przystąpieniu do sporządzenia Gminnego Programu Rewitalizacji Gminy Jedlicze na lata 2024-2030 [Plus](#). W obwieszczeniu poinformowano o podjęciu przez Radę Miejską Uchwały Nr [XIX/177/2025](#) Rady Miejskiej w Jedliczu z dnia 27 marca 2025 r. w sprawie przystąpienia do sporządzenia Gminnego Programu Rewitalizacji dla Gminy Jedlicze na lata 2024-2030Plus. Informacja o podjęciu uchwały została ogłoszona w Biuletynie Informacji Publicznej [Urzędu Gminy Jedlicze w zakładce Gminny Program Rewitalizacji na lata 2024-2030Plus, na stronie internetowej Gminy Jedlicze pod adresem: \[www.jedlicze.pl\]\(http://www.jedlicze.pl\), na tablicy ogłoszeń Urzędu Gminy Jedlicze, w prasie lokalnej \(opublikowane w gazecie regionalnej Nowiny w dniu 31 marca 2025 roku numer 62, na terenie Gminy Jedlicze \(tablice ogłoszeń sołectwa i miasto\).](#)

Przeprowadzenie warsztatów diagnostyczno-projektowych i wywiadów indywidualnych


Działania partycypacyjne kontynuowano również po przyjęciu uchwały w sprawie wyznaczenia obszaru zdegradowanego i obszaru rewitalizacji Gminy Jedlicze na etapie przygotowywania diagnozy

szczegółowej podobszarów rewitalizacji oraz części strategicznej programu. W trakcie prac nad Gminnym Programem Rewitalizacji przeprowadzono warsztaty diagnostyczno-projektowe oraz wywiady indywidualne.

Warsztaty diagnostyczno-projektowe, odbyły się w dniu 24 kwietnia 2025r. w Sali Narad Urzędu Gminy w Jedliczu.

Na spotkanie zaproszono wszystkich interesariuszy procesu rewitalizacji. Podczas warsztatów zaprezentowane zostały informacje dotyczące opracowania Gminnego Programu Rewitalizacji, głównych założeń tego programu oraz istoty procesu rewitalizacji - pogłębionej diagnozy problemów i potencjałów, a także zaprojektowania przedsięwzięć wspomagających wyjście z kryzysu.

W trakcie warsztatów identyfikowano główne problemy, potencjały na obszarze rewitalizacji oraz określano niezbędne działania rewitalizacyjne i adresatów działań.



Aby lepiej zrozumieć problemy społeczności lokalnej oraz uzupełnić zgromadzone informacje i pogłębić wiedzę o podobszarach rewitalizacji przeprowadzono również indywidualne wywiady pogłębione. Wzięły w nich udział osoby zamieszkałe oraz pracujące na podobszarach rewitalizacji, aktywni członkowie lokalnej społeczności, przedstawiciele różnych środowisk społeczno-zawodowych, którzy posiadają dużą wiedzę na temat obszaru rewitalizacji.

Przeprowadzenie otwartego naboru przedsięwzięć do Gminnego Programu Rewitalizacji

Etap otwartego naboru przedsięwzięć rewitalizacyjnych był niezwykle ważny z uwagi na wymóg partycypacji społecznej. Szczególny nacisk położono na włączenie szerokiego grona interesariuszy, tak aby zaplanowane przedsięwzięcia odzwierciedlały rzeczywiste potrzeby interesariuszy podobszarów. Nabór przedsięwzięć został ogłoszony **Zarządzeniem Nr 76/2025 Burmistrza Gminy Jedlicze** z dnia 31 marca 2025 r. **w sprawie ogłoszenia naboru przedsięwzięć rewitalizacyjnych do Gminnego Programu Rewitalizacji Gminy Jedlicze na lata 2024-2030Plus.**

Nabór został przeprowadzony w terminie od **01.04.2025r. do dnia 25.04.2025r.** Spotkanie informacyjne dotyczące naboru przedsięwzięć rewitalizacyjnych odbyło się 7 kwietnia 2025 roku.



Źródło: https://jedlicze.pl/aktualnosc-9841-ruszy_l_nabor_pomyslow_do_gminnego.html, dostęp 3.06.2025

Propozycje przedsięwzięć można było zgłosić poprzez:

- elektroniczny formularz dostępny na stronie [internetowej urzędu](https://jedlicze.pl) i [przesłany na adres: ug@jedlicze.pl](mailto:ug@jedlicze.pl),
- papierowy formularz dostępny w siedzibie Urzędu Gminy [na Biurze Obsługi Klienta Urzędu Gminy w Jedliczu, ul. Rynek 6 w godzinach pracy urzędu lub za pośrednictwem operatora pocztowego na adres Urzędu Gminy w Jedliczu, ul. Rynek 6, 38-460 Jedlicze.](#)

Otrzymane propozycje przedsięwzięć zostały zweryfikowane przez pracowników Urzędu Gminy Jedlicze i członków Zespołu Zadaniowego. Do Gminnego Programu Rewitalizacji zostały wpisane wszystkie

przedsięwzięcia, które spełniały wymagania określone w załączniku do Zarządzenia, o którym mowa powyżej.

Konsultacje społeczne projektu Gminnego Programu Rewitalizacji i projektu uchwaływ sprawie określenia zasad wyznaczania składu oraz zasad działania Komitetu Rewitalizacji Miasta Gminy Jedlicze

Akapit o rozpoczęciu konsultacji społecznych oraz formach w jakich będą prowadzone zostanie uzupełniony po przeprowadzeniu konsultacji.

14. Strategiczna Ocena Oddziaływania na Środowisko

Akapit zostanie uzupełniony po poddaniu dokumentu konsultacjom.

15. Określenie niezbędnych zmian w uchwałach

Realizacja przyjętego programu działań nie będzie wymagała zmiany obowiązujących miejscowych planów zagospodarowania przestrzennego. W listopadzie 2024 roku przystąpiono do sporządzenia miejscowego planu zagospodarowania przestrzennego dla obszaru położonego w miejscowościach Dobieszyn, Jedlicze i Potok. Gdyby w późniejszym terminie, w związku z okolicznościami trudnymi obecnie do przewidzenia, pojawiła się konieczność zmiany planu miejscowego, wszczęte zostaną odpowiednie procedury.

16. Specjalna Strefa Rewitalizacji

W Gminnym Programie Rewitalizacji Gminy Jedlicze na lata 2024-2030Plus nie przewiduje się ustanowienia Specjalnej Strefy Rewitalizacji, o której mowa w art. 25 Ustawy o rewitalizacji z dnia 9 października 2015 roku.

Spis tabel

<u>Tabela 1. Powiązania GPR z dokumentami strategicznymi i planistycznymi.....</u>	<u>6</u>
<u>Tabela 2. Powiązania celów rewitalizacyjnych GPR z celami dokumentów strategicznych i planistycznych.....</u>	<u>9</u>
<u>Tabela 3. Podsumowanie delimitacji na obszarze rewitalizacji – liczba wskaźników niekorzystnych względem wartości dla obszaru zdegradowanego.....</u>	<u>12</u>
<u>Tabela 4. Charakterystyka Podobszarów rewitalizacji.....</u>	<u>13</u>
<u>Tabela 5. Liczba osób zameldowanych na obszarze rewitalizacji w podziale na przedziały wiekowe....</u>	<u>18</u>
<u>Tabela 6. Liczba urodzeń i zgonów na obszarze rewitalizacji w 2023 r. (stan na 31.12.2023).</u>	<u>18</u>
<u>Tabela 7. Liczba zarejestrowanych osób bezrobotnych według stanu na 31.12.2024 r., w podziale na płeć i przedziały wiekowe.</u>	<u>19</u>
<u>Tabela 8. Liczba zarejestrowanych osób długotrwale bezrobotnych według stanu na 31.12.2024 r., w podziale na płeć i przedziały wiekowe.</u>	<u>20</u>
<u>Tabela 9. Liczba zarejestrowanych osób bezrobotnych i długotrwale bezrobotnych w podziale na poziom posiadanego wykształcenia.</u>	<u>20</u>
<u>Tabela 10. Zestawienie zawodów poszukiwanych (deficytowych), nadwyżkowych oraz odpowiadających na zapotrzebowanie rynku pracy w powiecie krośnieńskim w 2023 r.</u>	<u>22</u>
<u>Tabela 11. Liczba osób zamieszkujących obszar rewitalizacji, które oczekują na lokale socjalne.</u>	<u>26</u>
<u>Tabela 12. Zestawienie wykroczeń i przestępstw odnotowanych na obszarze rewitalizacji w 2024 r. ...</u>	<u>26</u>
<u>Tabela 13. Niebieskie Karty wszczęte w 2024 roku.....</u>	<u>27</u>
<u>Tabela 14. Podmioty gospodarcze zarejestrowane na obszarze rewitalizacji.</u>	<u>29</u>
<u>Tabela 15. Stan sieci kanalizacyjnej i wodociągowej na obszarze rewitalizacji.</u>	<u>30</u>
<u>Tabela 16. Ocena stanu technicznego obiektów infrastruktury społecznej.....</u>	<u>30</u>
<u>Tabela 17. Zestawienie dostępności architektonicznej budynków użyteczności publicznej znajdujących się na obszarze rewitalizacji.</u>	<u>32</u>
<u>Tabela 18. Dostępność i jakość obiektów infrastruktury społecznej i sportowej na Podobszarach rewitalizacji.</u>	<u>33</u>
<u>Tabela 19. Udział dróg publicznych wymagających remontu w ogólnej długości dróg publicznych w poszczególnych sołectwach obszaru rewitalizacji.</u>	<u>34</u>
<u>Tabela 20. Zestawienie czynników wpływających na obniżenie jakości środowiska na obszarze rewitalizacji.</u>	<u>36</u>
<u>Tabela 21. Założenia interwencji rewitalizacyjnej GPR Gminy Jedlicze.....</u>	<u>40</u>
<u>Tabela 22. Lista przedsięwzięć rewitalizacyjnych Gminnego Programu Rewitalizacji Gminy Jedlicze na lata 2024-2030plus.</u>	<u>46</u>
<u>Tabela 23. Wpływ projektów rewitalizacyjnych na poszczególne aspekty życia mieszkańców.....</u>	<u>187</u>
<u>Tabela 24. Finansowanie przedsięwzięć w ramach Gminnego Programu Rewitalizacji.</u>	<u>193</u>
<u>Tabela 25. Finansowanie przedsięwzięć uzupełniających w ramach Gminnego Programu Rewitalizacji.</u>	<u>199</u>
<u>Tabela 26. Wzór karty monitoringu.</u>	<u>208</u>
<u>Tabela 27. Wskaźniki monitorowania osiągania celów rewitalizacyjnych GPR.</u>	<u>211</u>
<u>Tabela 28. Harmonogram realizacji przedsięwzięć rewitalizacyjnych.....</u>	<u>214</u>

Spis map

<u>Mapa 1. Podział obszaru Gminy Jedlicze na jednostki analityczne.</u>	<u>10</u>
--	-----------

<u>Mapa 2. Obszar rewitalizacji w Gminie Jedlicze.....</u>	<u>13</u>
--	-----------

Spis wykresów

<u>Wykres 1. Udział poszczególnych grup wiekowych w liczbie ludności zameldowanej na obszarze rewitalizacji.....</u>	<u>17</u>
--	-----------

Spis schematów

<u>Schemat 1. Struktura części programowej Gminnego Programu Rewitalizacji Gminy Jedlicze na lata 2024-2030+.....</u>	<u>39</u>
<u>Schemat 2. Struktura organizacyjna procesu rewitalizacji w Gminie Jedlicze.....</u>	<u>205</u>